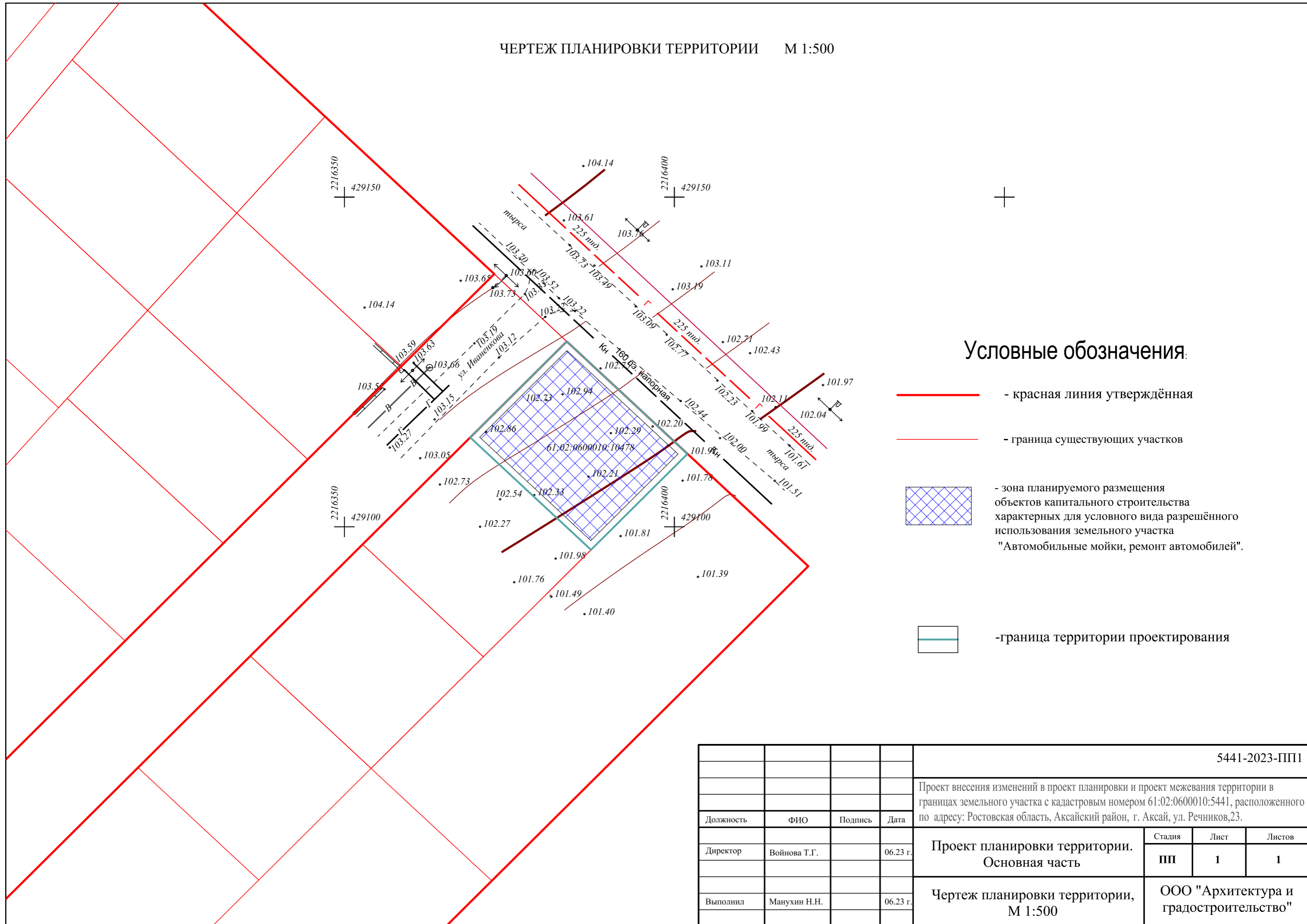


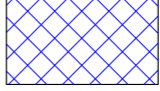



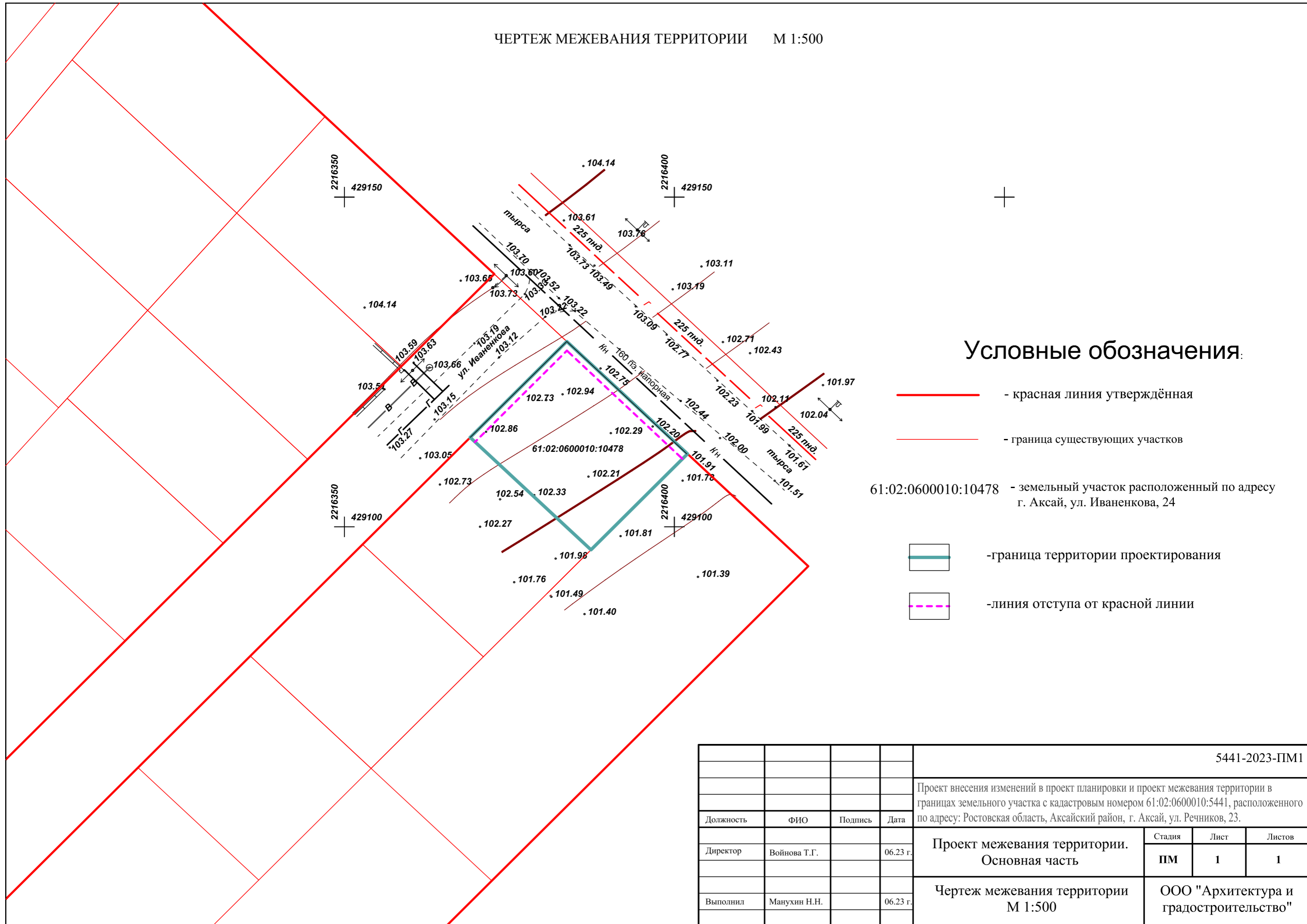
ЧЕРТЕЖ ПЛАНИРОВКИ ТЕРРИТОРИИ М 1:500



Условные обозначения:

-  - красная линия утверждённая
-  - граница существующих участков
-  - зона планируемого размещения объектов капитального строительства характерных для условного вида разрешённого использования земельного участка "Автомобильные мойки, ремонт автомобилей".
-  - граница территории проектирования

				5441-2023-ПП1			
				Проект внесения изменений в проект планировки и проект межевания территории в границах земельного участка с кадастровым номером 61:02:0600010:5441, расположенного по адресу: Ростовская область, Аксайский район, г. Аксай, ул. Речников, 23.			
Должность	ФИО	Подпись	Дата	Проект планировки территории. Основная часть	Стадия	Лист	Листов
Директор	Войнова Т.Г.		06.23 г.		ПП	1	1
Выполнил	Манухин Н.Н.		06.23 г.	Чертеж планировки территории, М 1:500	ООО "Архитектура и градостроительство"		



Условные обозначения:

- - красная линия утверждённая
- - граница существующих участков
- 61:02:0600010:10478 - земельный участок расположенный по адресу г. Аксай, ул. Иваненкова, 24
- граница территории проектирования
- линия отступа от красной линии

				5441-2023-ПМ1			
				Проект внесения изменений в проект планировки и проект межевания территории в границах земельного участка с кадастровым номером 61:02:0600010:5441, расположенного по адресу: Ростовская область, Аксайский район, г. Аксай, ул. Речников, 23.			
Должность	ФИО	Подпись	Дата	Проект межевания территории. Основная часть	Стадия	Лист	Листов
	Войнова Т.Г.		06.23 г.		ПМ	1	1
Выполнил	Манухин Н.Н.		06.23 г.	Чертеж межевания территории М 1:500	ООО "Архитектура и градостроительство"		