
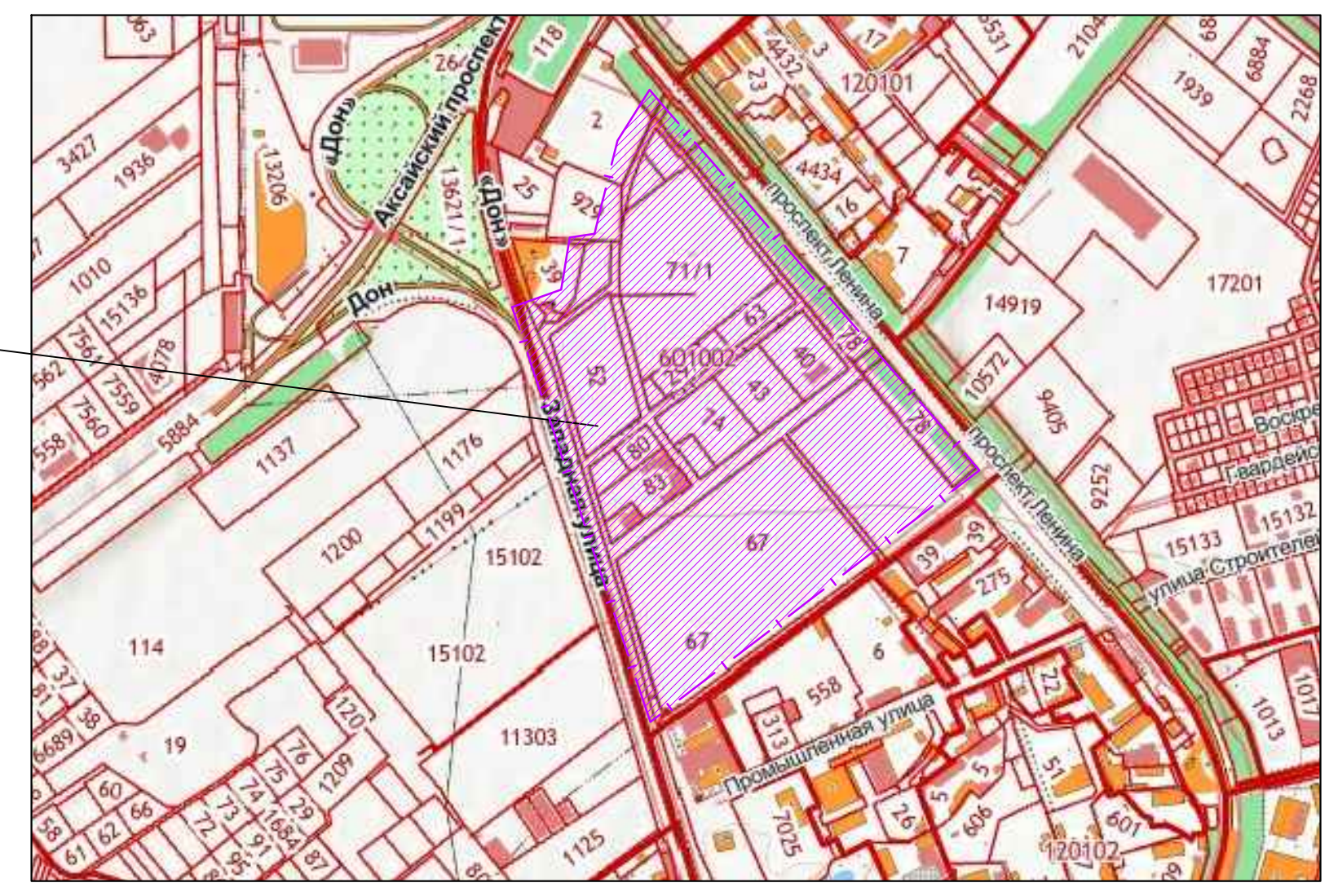


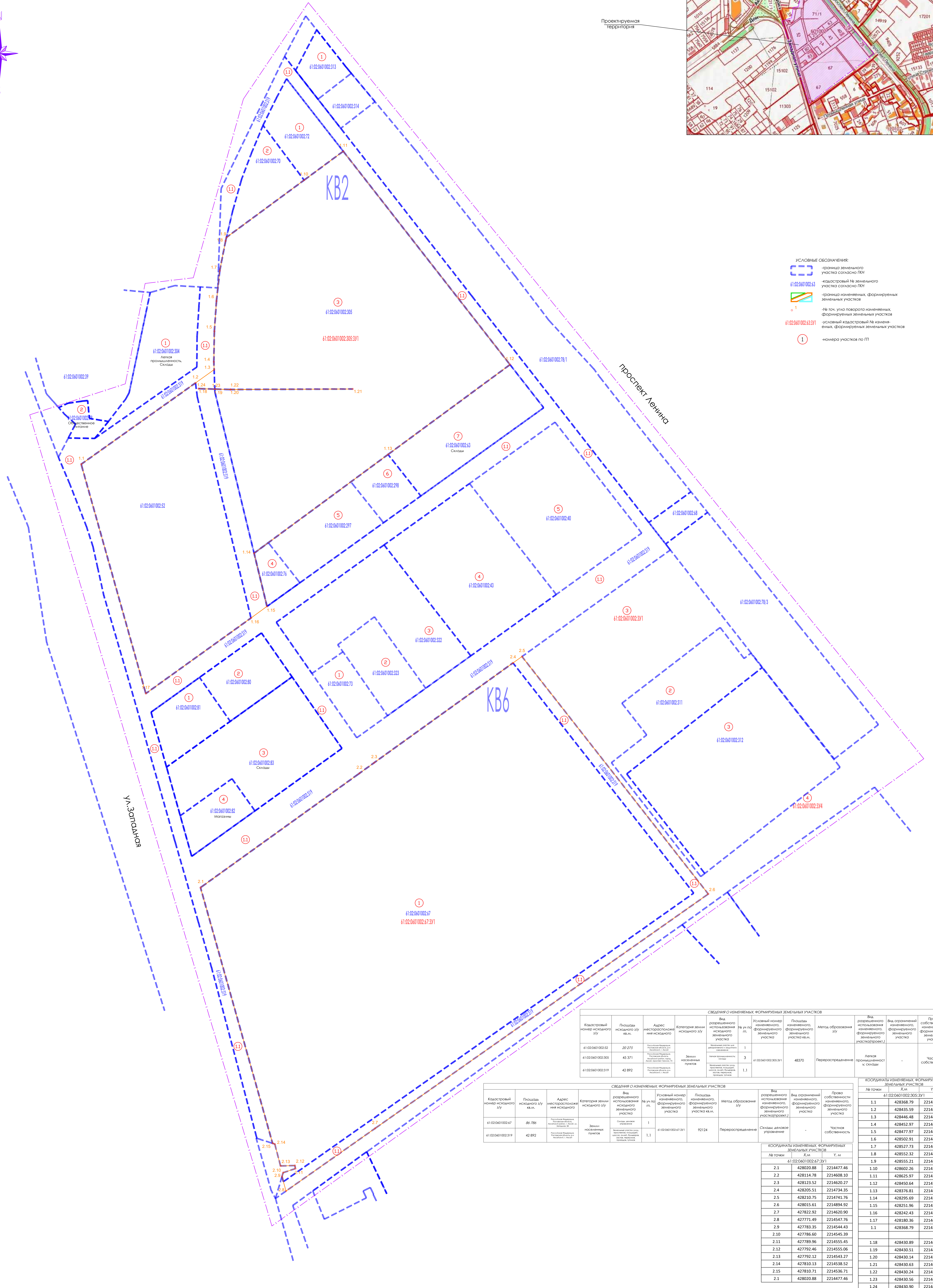
ПРОЕКТ МЕЖЕВАНИЯ ТЕРРИТОРИИ.
ЧЕРТЕЖ МЕЖЕВАНИЯ ТЕРРИТОРИИ.
М 1:1000



СИТУАЦИОННЫЙ ПЛАН.



Проектируемая территория



- УСЛОВНЫЕ ОБОЗНАЧЕНИЯ:
- граница земельного участка согласно ГИ
 - 61:02:0601002:63 кадастровый № земельного участка согласно ГИ
 - граница изменяемых, формируемых земельных участков
 - o 1 № точ. угла поворота изменяемых, формируемых земельных участков
 - 61:02:0601002:63:3/1 условный кадастровый № изменяемых, формируемых земельных участков
 - 1 номера участков по ГП

СВЕДЕНИЯ ОБ ИЗМЕНЯЕМЫХ, ФОРМИРУЕМЫХ ЗЕМЕЛЬНЫХ УЧАСТКАХ

Кадастровый номер исходного ЗУ	Площадь исходного ЗУ, кв.м.	Адрес местоположения исходного ЗУ	Категория земли исходного ЗУ	Вид разрешенного использования исходного земельного участка	№ уч. пл.	Условный номер изменяемого, формируемого земельного участка	Площадь изменяемого, формируемого земельного участка, кв.м.	Метод образования ЗУ	Вид разрешенного использования изменяемого, формируемого земельного участка (проект)	Вид ограничения права собственности на земельный участок	Прочие сведения
61:02:0601002:52	20 275	Республика Беларусь, Минская область, г. Минск, пр. Независимости, д. 100	Земли населенных пунктов	Склады	1	61:02:0601002:305	48370	Перераспределение	Склады	Частная собственность	
61:02:0601002:305	45 371	Республика Беларусь, Минская область, г. Минск, пр. Независимости, д. 100	Земли населенных пунктов	Склады	1,1	61:02:0601002:311		Перераспределение	Склады	Частная собственность	
61:02:0601002:319	42 892	Республика Беларусь, Минская область, г. Минск, пр. Независимости, д. 100	Земли населенных пунктов	Склады	1,1	61:02:0601002:312		Перераспределение	Склады	Частная собственность	

СВЕДЕНИЯ ОБ ИЗМЕНЯЕМЫХ, ФОРМИРУЕМЫХ ЗЕМЕЛЬНЫХ УЧАСТКАХ

Кадастровый номер исходного ЗУ	Площадь исходного ЗУ, кв.м.	Адрес местоположения исходного ЗУ	Категория земли исходного ЗУ	Вид разрешенного использования исходного земельного участка	№ уч. пл.	Условный номер изменяемого, формируемого земельного участка	Площадь изменяемого, формируемого земельного участка, кв.м.	Метод образования ЗУ	Вид разрешенного использования изменяемого, формируемого земельного участка (проект)	Вид ограничения права собственности на земельный участок	Прочие сведения
61:02:0601002:67	86 786	Республика Беларусь, Минская область, г. Минск, пр. Независимости, д. 100	Земли населенных пунктов	Склады	1	61:02:0601002:67:3/1	92124	Перераспределение	Склады	Частная собственность	
61:02:0601002:319	42 892	Республика Беларусь, Минская область, г. Минск, пр. Независимости, д. 100	Земли населенных пунктов	Склады	1,1	61:02:0601002:312		Перераспределение	Склады	Частная собственность	

КООРДИНАТЫ ИЗМЕНЯЕМЫХ, ФОРМИРУЕМЫХ ЗЕМЕЛЬНЫХ УЧАСТКОВ

№ точки	X, м	Y, м
1.1	428368.79	2214379.37
1.2	428435.50	2214473.33
1.3	428446.48	2214488.65
1.4	428452.97	2214488.41
1.5	428477.97	2214488.81
1.6	428502.91	2214480.58
1.7	428527.73	2214493.26
1.8	428552.32	2214498.09
1.9	428555.21	2214498.77
2.1	428602.88	2214477.46
2.2	428114.78	2214608.10
2.3	428123.52	2214620.27
2.4	428205.51	2214734.35
2.5	428210.75	2214741.76
2.6	428015.61	2214894.92
2.7	427822.92	2214620.90
2.8	427773.49	2214547.76
2.9	427783.35	2214544.43
2.10	427786.80	2214545.39
2.11	427789.96	2214555.45
2.12	427792.46	2214555.06
2.13	427792.12	2214543.27
2.14	427810.13	2214538.52
2.15	427810.71	2214536.71
2.1	428020.88	2214477.46
1.8	428430.89	2214475.90
1.9	428430.51	2214489.24
1.20	428430.14	2214502.54
1.21	428430.63	2214602.62
1.22	428430.24	2214502.14
1.23	428430.56	2214489.24
1.24	428430.90	2214475.90
1.18	428430.89	2214475.90

090-1/ПГС-2024-ППМ

Внесены изменения в проект планировки и проект межевания территории земельных участков с кадастровыми номерами 61:02:0601002:36, 61:02:0601002:37, 61:02:0601002:31, 61:02:0601002:23, 61:02:0601002:3, 61:02:0601002:6, 61:02:0601002:28 общей площадью 33,851 га

Должность	Ф.И.О.	Подпись	Дата	Страна	Лист	Листов
Директор	Назаренко А.В.			ПП	1	1
Разработчик	Назаренко А.В.					

ООО "ПроектГеоСтрой"