

**АДМИНИСТРАЦИЯ
АКСАЙСКОГО ГОРОДСКОГО ПОСЕЛЕНИЯ**

РАСПОРЯЖЕНИЕ

18.12.2024 г.

г. Аксай

№ 304

О разработке проекта о внесении изменений в проект межевания территории земельного участка, расположенного в границах плана земель АО «Аксайское», поле №58 в Ростовской области Аксайского района

Рассмотрев заявление Денисенко Людмилы Валерьевны от 05.12.2024 № 63.20-у/3163, в соответствии со ст. 45 и ст. 46 Градостроительного кодекса Российской Федерации, Федеральным законом от 06.10.2003 года № 131-ФЗ «Об общих принципах организации местного самоуправления в Российской Федерации»,

-

1. Разрешить Денисенко Людмиле Валерьевне в течение 1 года со дня издания настоящего распоряжения подготовить документацию по разработке проекта о внесении изменений в проект межевания территории земельного участка, расположенного в границах плана земель АО «Аксайское», поле №58 в Ростовской области Аксайского района, утвержденный Постановлением Администрации Аксайского городского поселения от 06.07.2017 № 518 «Об утверждении корректировки проекта планировки и межевания территории земельного участка, расположенного в границах плана земель АО «Аксайское», поле №58 в Ростовской области Аксайского района» (далее – проект межевания территории), в целях исправления реестровой ошибки в отношении земельных участков с кадастровыми номерами 61:02:0600010:2608, 61:02:0600010:2609.

2. Отделу архитектуры и градостроительства Администрации Аксайского городского поселения:

2.1. Провести проверку и согласование подготовленной документации по проекту о внесении изменений в проект межевания территории.

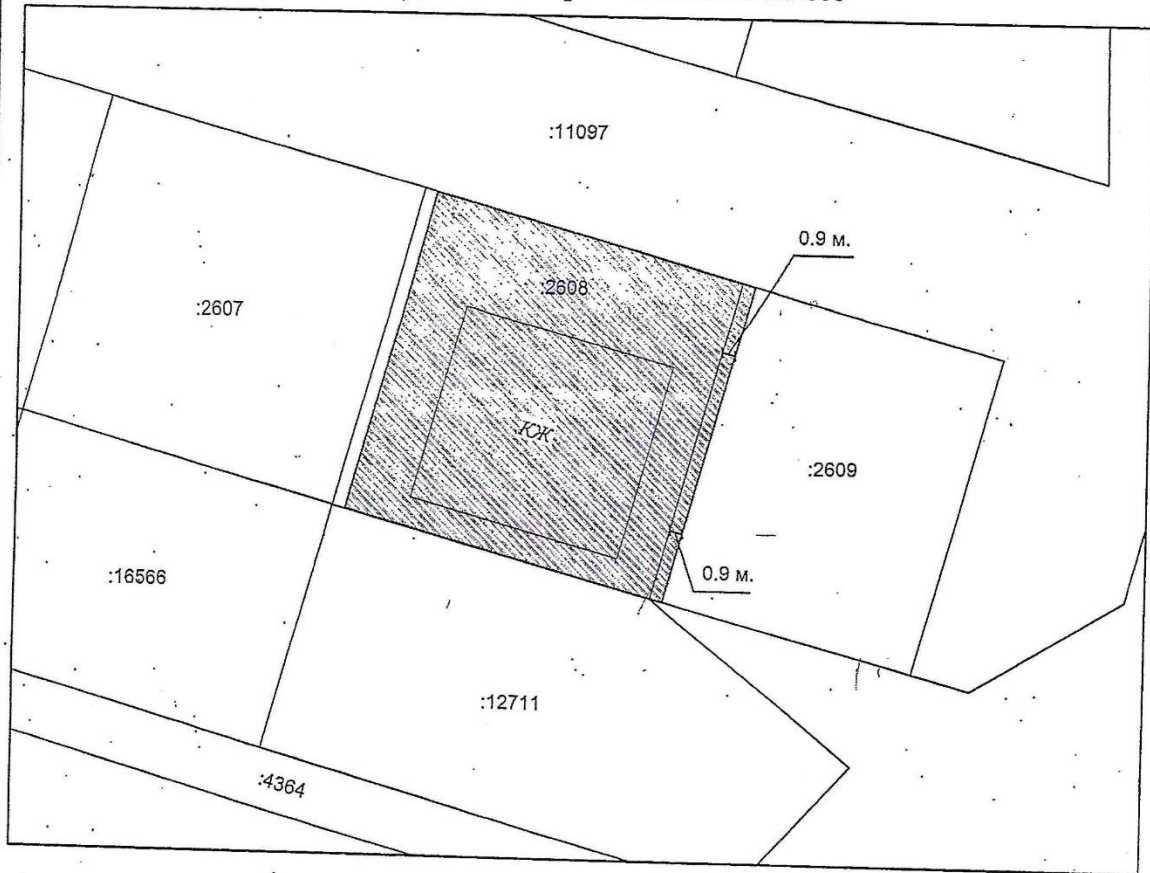
2.2. Подготовить документацию по проекту о внесении изменений в проект межевания территории к утверждению.



3. Контроль за исполнением данного распоряжения возложить на заместителя главы Администрации Аксайского городского поселения по социальным вопросам.

Глава Администрации
Аксайского городского поселения

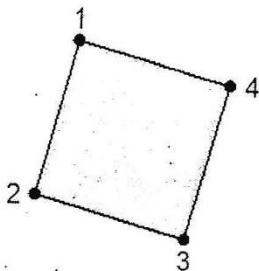
Е. Н. Камфарин

Схема фактических (по заборам) границ земельного участка
с кадастровым номером 61:02:0600010:2608



-  — фактические границы земельного участка с кадастровым номером 61:02:0600010:2608;
-  — границы земельных участков, сведения о которых содержатся в Росреестре.

Каталог координат
фактических границ земельного участка
с кадастровым номером 61:02:0600010:2608



Каталог координат поворотных точек, длин, углов				
Номер точки	Координаты		Длина линии (м)	Дирекционный угол
	X (м)	Y (м)		
1	428 293.29	2 216 748.94	23.01	195°15'
2	428 271.09	2 216 742.89		105°14'
3	428 265.05	2 216 765.08	23.01	15°15'
4	428 287.25	2 216 771.13		285°14'
1	428 293.29	2 216 748.94	23.00	

Общий периметр: 92.01 м
Общая площадь: 529.16 кв.м