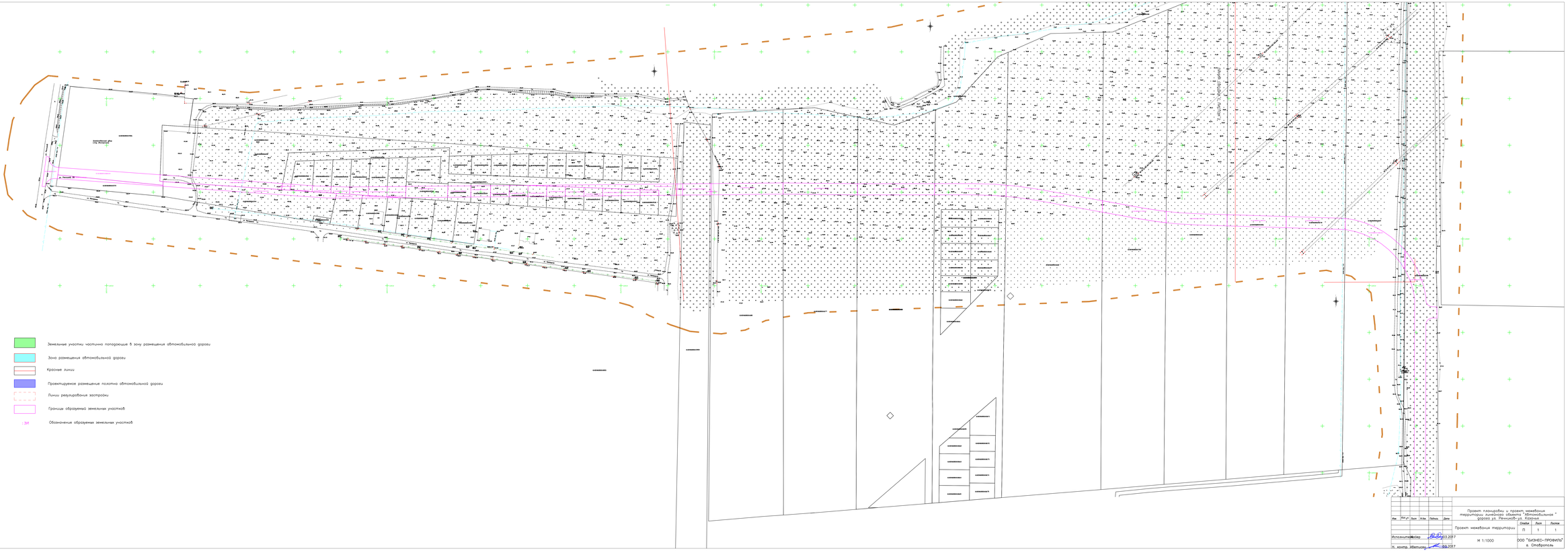
Земельные участки частично попадающие в зону размещения автомобильной дороги
Зона размещения автомобильной дороги
Красные линии
Проектируемое размещение полотна автомобильной дороги
Линии регулирования застройки
Границы образуемых земельных участков
:ЗУ1
Обозначение образуемых земельных участков
Проект планировки и проект межевания территории линейного объекта "Автомобильная дорога ул. Ленинова-ул. Кленовая"
Проект межевания территории
Стадия
Лист
Листов
П
1
1
Исполнитель
Мозер
03.2017
Н. контр.
Абетисова
03.2017
М 1:1000
ООО "БИЗНЕС-ПРОФИЛЬ"
г. Ставрополь

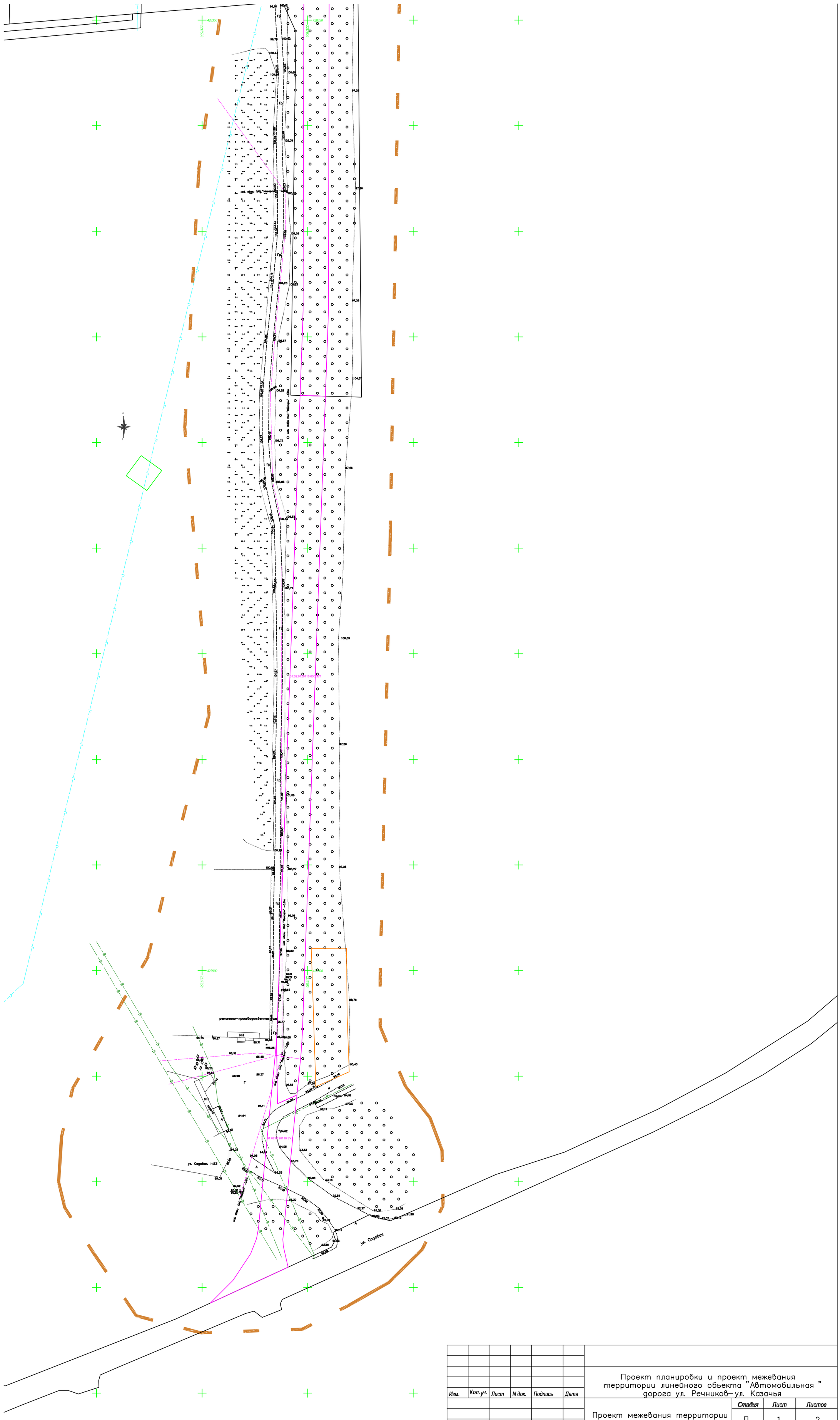

Изм.	Кол.уч.	Лист	N док.	Подпись	Дата	Проект планировки и проект межевания территории линейного объекта "Автомобильная дорога ул. Речников– ул. Казачья		
						Проект межевания территории	Стадия	Лист	Листов
							П	1	2
Исполнитель		Майер			03.2017	М 1:1000	ООО "БИЗНЕС– ПРОФИЛЬ" г. Ставрополь		
Н. контр.		Аветисян			03.2017				

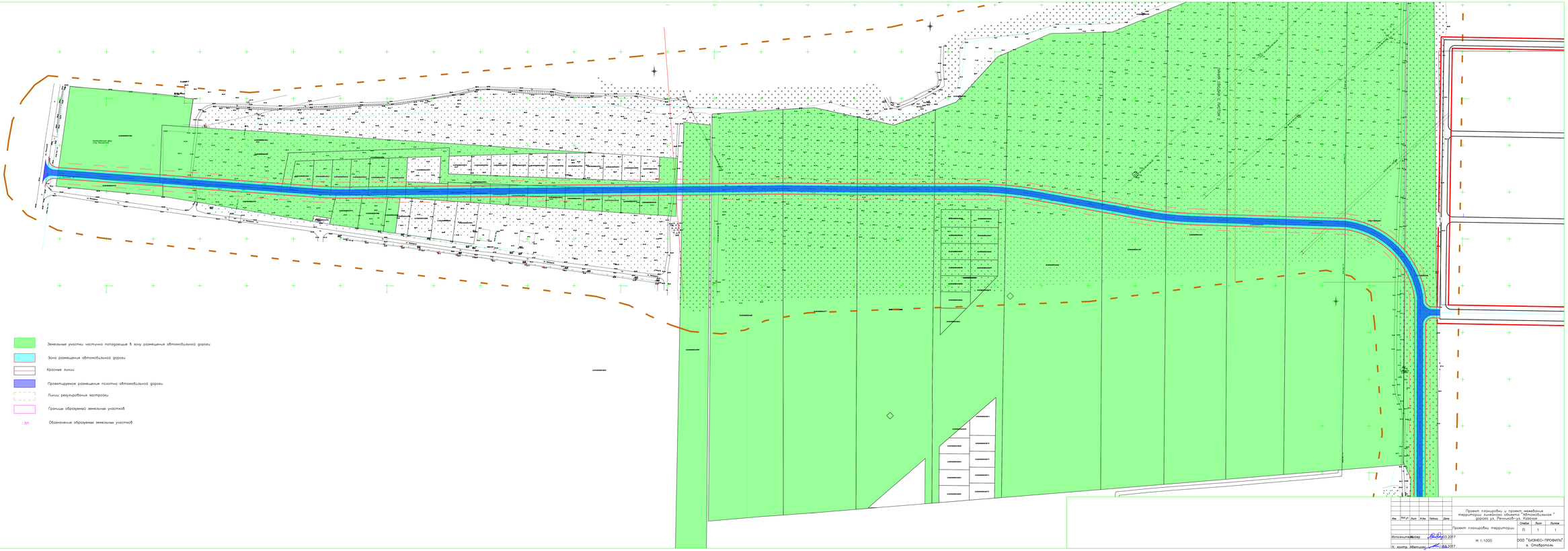

Изм.	Кол.уч.	Лист	N док.	Подпись	Дата	Проект планировки и проект межевания территории линейного объекта "Автомобильная дорога ул. Ленина - ул. Кленовая		
						Проект планировки территории	Стадия	Лист	Листов
							П	1	1
Исполнил	Мобер				03.2017	М 1:1000	ООО "БИЗНЕС-ПРОФИЛЬ" г. Ставрополь	
Н. контр.	Аветисян				03.2017			

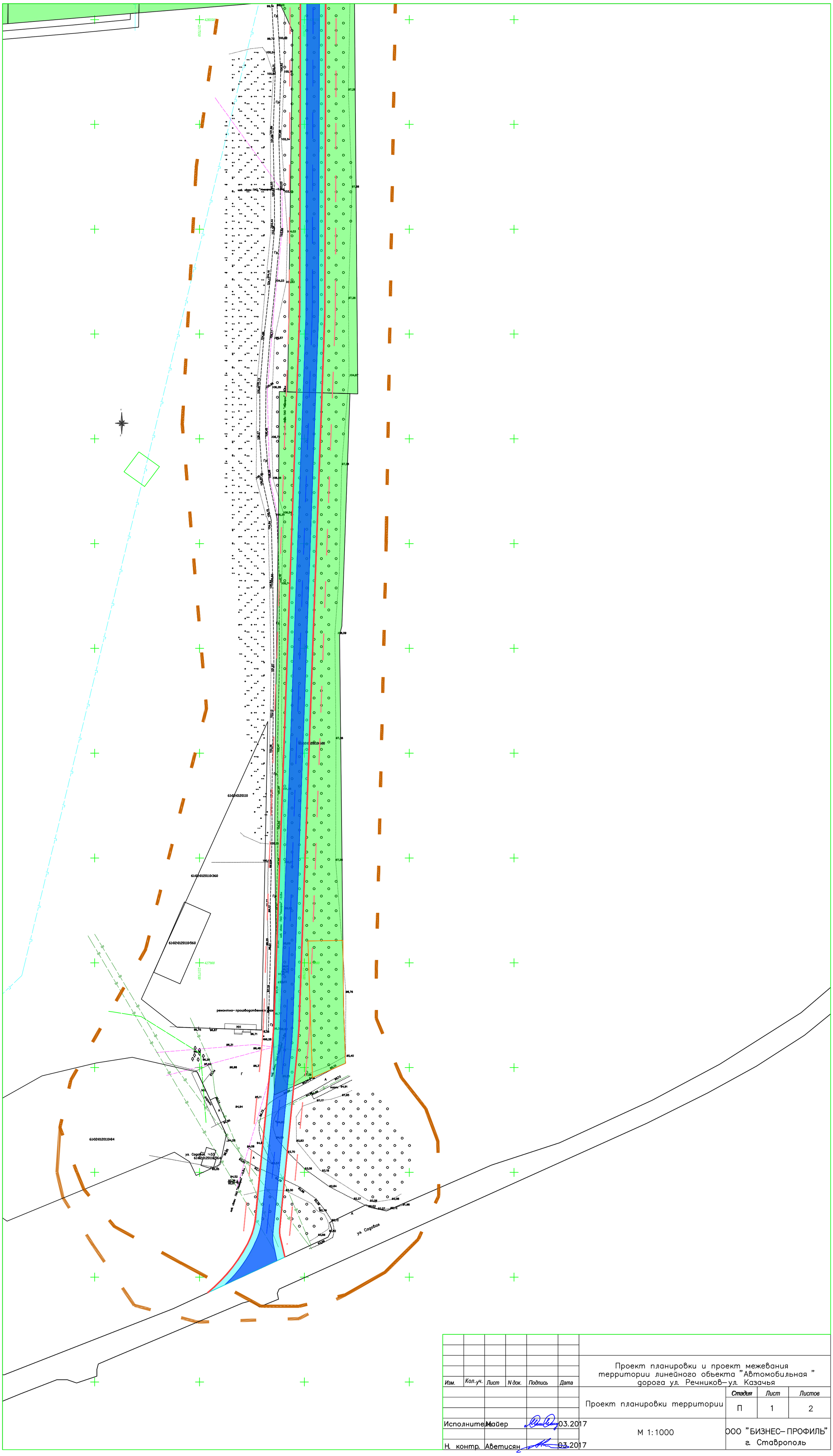

Изм.	Кол.уч.	Лист	N док.	Подпись	Дата	Проект планировки и проект межевания территории линейного объекта "Автомобильная" дорога ул. Речников– ул. Казачья		
						Проект планировки территории	Стадия	Лист	Листов
							П	1	2
Исполнитель		Майер			03.2017	М 1:1000	ООО "БИЗНЕС– ПРОФИЛЬ" г. Ставрополь		
Н. контр.		Аветисян			03.2017				