

ООО «Архитектура и градостроительство»

**Проект планировки и проект межевания территории
квартала, ограниченного ул. Вартанова, пр-кт Ленина, ул.
Садовая, ул. Шевченко в городе Аксае, Аксайского
района, Ростовской области.**

Проект планировки территории

Основная часть

01-2022-ПП1

Том 1

Директор

Войнова Т.Г.


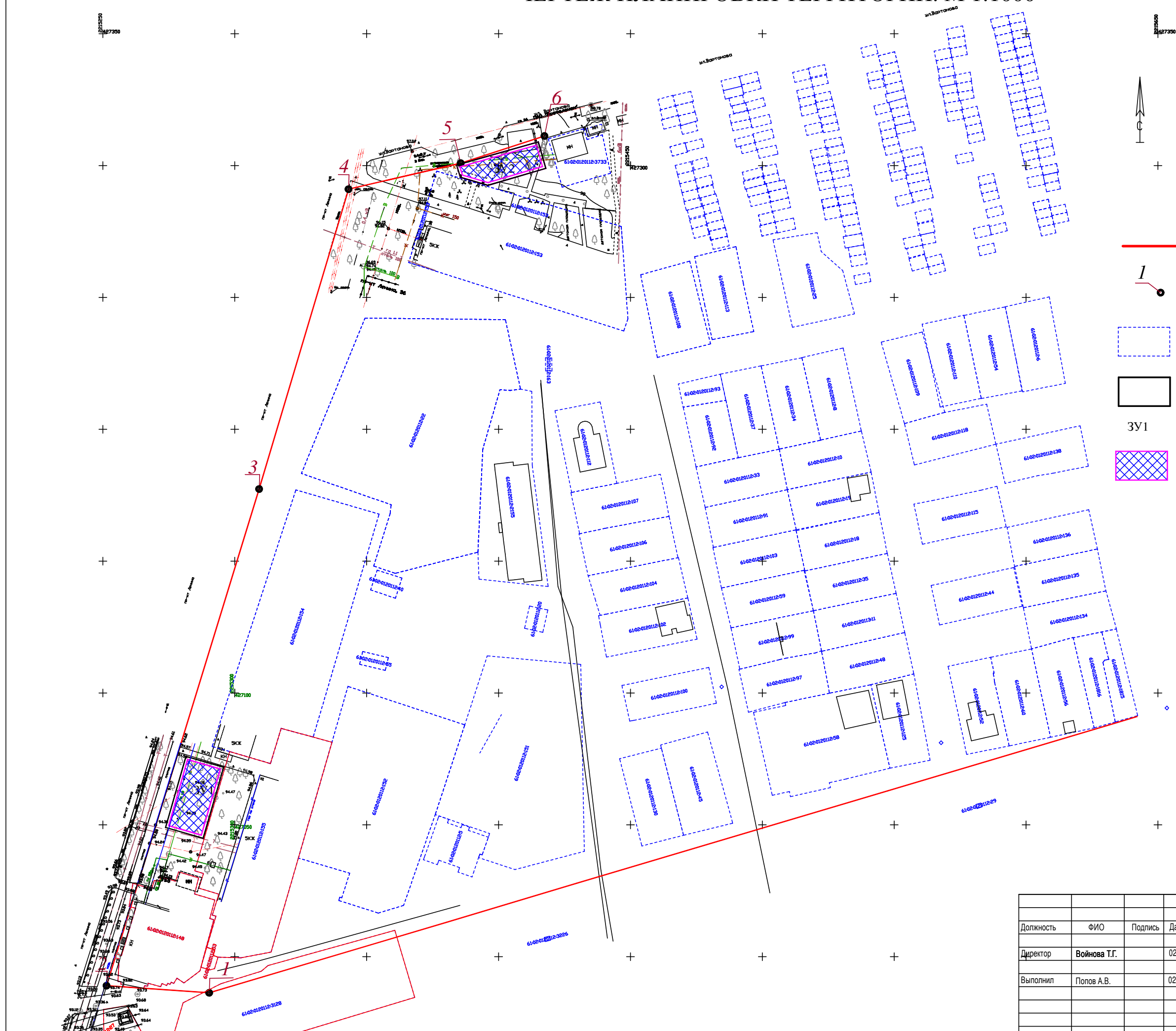
Исполнитель

Попов А.В.

г. Аксай

2022 г.

ЧЕРТЕЖ ПЛАНИРОВКИ ТЕРРИТОРИИ. М 1:1000



УСЛОВНЫЕ ОБОЗНАЧЕНИЯ

- Красные линии
- 1 — Номера точек углов поворота красных линий
- Границы участков состоящих на государственном кадастровом учете, расположенные на прилегающей к проектируемому участку территории
- Проектируемые земельные участки с условным видом разрешенного использования "магазины".
- ЗУ1** — Номера проектируемых земельных участков
- Границы зон планируемого размещения объектов капитального строительства

Примечание:

1. Парковочные места должны размещаться в границах проектируемого участка.
2. Перед началом освоения участков необходимо получить технические условия на вынос или пересечение инженерных сетей и их охранных зон, попадающих в границы проектируемых участков.

				01-2022-III1			
Должность	ФИО	Подпись	Дата	Проект планировки и проект межевания территории квартала, ограниченного ул. Варганова, пр-кт Ленина, ул. Садовая, ул. Шевченко в городе Аксае, Аксайского района, Ростовской области.			
Директор	Войнова Т.Г.		02.22				
Выполнил	Попов А.В.		02.22	Проект планировки территории. Основная часть	Стадия	Лист	Листов
					ПП	1	1
				Чертеж планировки территории, М 1:1000		ООО "Архитектура и градостроительство" г. Аксай 2022 г.	

ООО «Архитектура и градостроительство»

**Проект планировки и проект межевания территории
квартала, ограниченного ул. Вартанова, пр-кт Ленина, ул.
Садовая, ул. Шевченко в городе Аксае, Аксайского
района, Ростовской области.**

Проект межевания территории

Основная часть

01-2022-ППЗ

Том 3

Директор

Войнова Т.Г.


Исполнитель

Попов А.В.




г. Аксай

2022 г.

ЧЕРТЕЖ МЕЖЕВАНИЯ ТЕРРИТОРИИ. М 1:1000



УСЛОВНЫЕ ОБОЗНАЧЕНИЯ

-  Границы участков состоящих на государственном кадастровом учете, расположенные на прилегающей к проектируемому участку территории
-  Формируемые земельные участки с условным видом разрешенного использования "магазины".
- ЗУ1** Номера формируемых земельных участков
-  Номера точек углов поворота границ формируемых участков



Система координат - мск 61 (зона 2)
Система высот - Балтийская

				01-2022-ПМ1		
Должность	ФИО	Подпись	Дата	Проект планировки и проект межевания территории квартала, ограниченного ул. Варганова, пр-кт Ленина, ул. Садовая, ул. Шевченко в городе Аксае, Аксайского района, Ростовской области.		
Директор	Войнова Т.Г.		02.22			
Выполнил	Попов А.В.		02.22	Проект межевания территории. Основная часть	ПМ	1
				Чертеж межевания территории. М 1:1000	ООО "Архитектура и градостроительство"	
				ФОРМАТ А2		