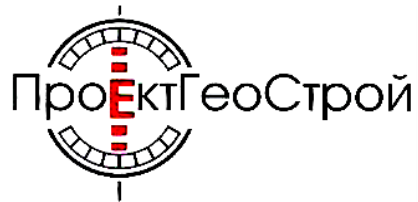


РОССИЙСКАЯ ФЕДЕРАЦИЯ

общество с ограниченной ответственностью

"ПроектГеоСтрой"



**ВНЕСЕНИЕ ИЗМЕНЕНИЙ В ПРОЕКТ МЕЖЕВАНИЯ ТЕРРИТОРИИ
В Г. АКСАЙ РОСТОВСКОЙ ОБЛАСТИ, ПОЛЕ № 57 (В ГРАНИЦАХ
ЗЕМЕЛЬНЫХ УЧАСТКОВ ПО УЛ. АВИАТОРОВ, УЛ. СТРОИТЕЛЕЙ,
ПР-КТ ЛЕНИНА)**

ПРОЕКТ МЕЖЕВАНИЯ

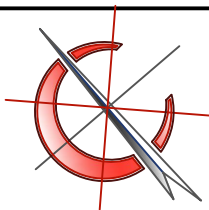
166/ПГС-2022-ПМ1

(корректировка-дополнение к 041/ПГС-2022-ПМ, 104/ПГС-2021-ПМ)

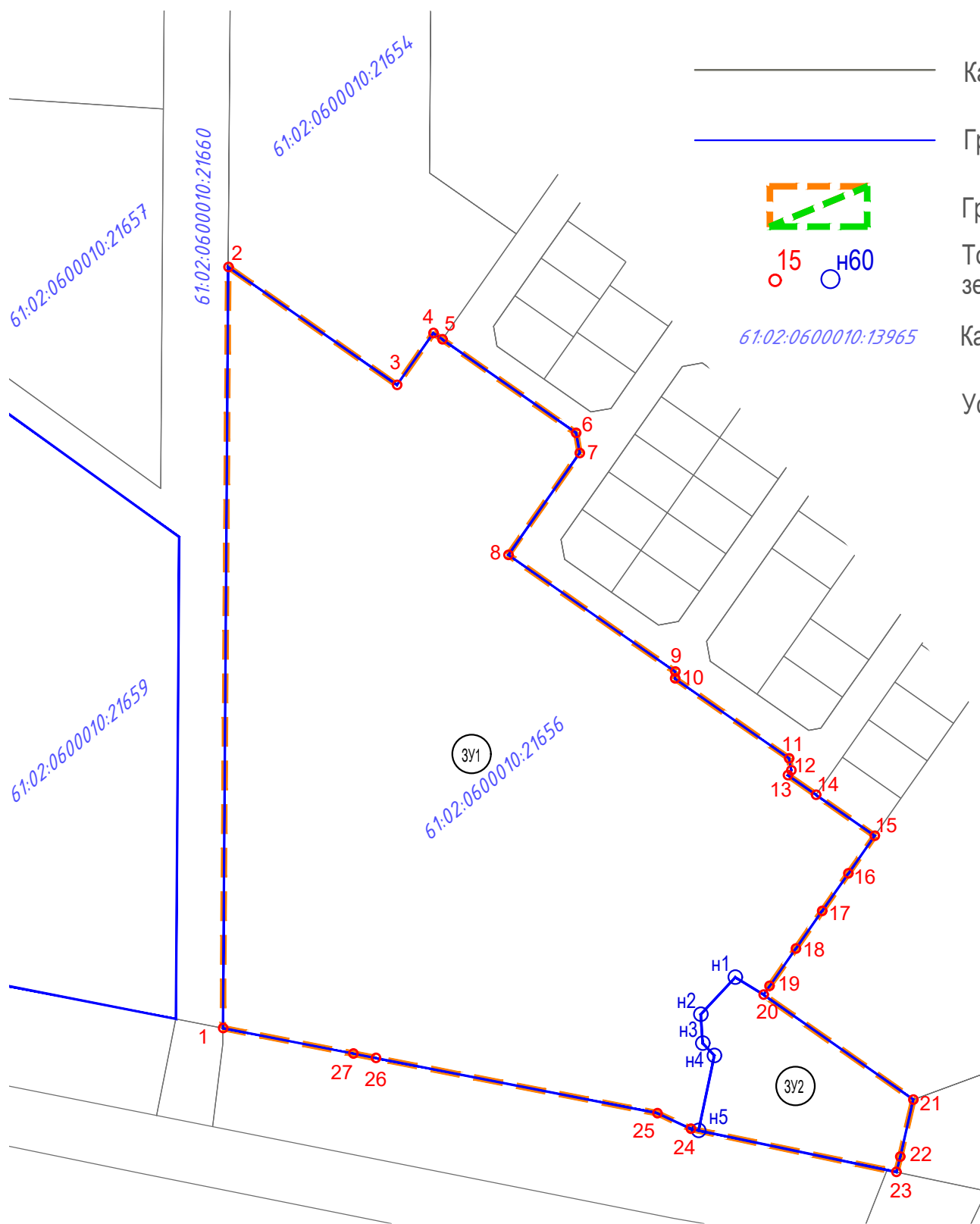
Том 3.1

Изм.	№ док.	Подп.	Дата
1	58		20.04.2022г.
2	196		19.10.2022г.
3			

2022 г.



ЧЕРТЕЖ ГРАНИЦ ОБРАЗУЕМЫХ И (ИЛИ) ИЗМЕНЯЕМЫХ УЧАСТКОВ, М 1:2000



- Кадастровые границы существующих участков
- Границы формируемых участков
- Границы исходных земельных участков согласно ГКН
- Точ. угла поворота изменяемых, формируемых земельных участков
- Кадастровый № земельного участка согласно ГКН
- Условные номера земельных участков

СВЕДЕНИЯ ОБ ИЗМЕНЯЕМЫХ, ФОРМИРУЕМЫХ ЗЕМЕЛЬНЫХ УЧАСТКАХ

Кадастровый номер исходного з/у	Площадь исходного з/у кв.м.	Адрес месторасположения исходного з/у	Вид разрешенного использования исходного з/у (по докум.)	Категория земли исходного з/у	№ уч по зп.	Условный номер изменяемого, формируемого земельного участка	Площадь изменяемого, формируемого земельного участка кв.м.	Метод образования з/у	Вид разрешенного использования изменяемого, формируемого земельного участка(проект.)	Вид ограничений формируемого земельного участка
61:02:0600010:21656	43643,0	Российская Федерация, Ростовская область, Аксайский район, город Аксай, проспект Ленина, 40н	Малоэтажная многоквартирная жилая застройка, среднеэтажная жилая застройка, многоэтажная жилая застройка (высотная застройка), предоставление коммунальных услуг, хранение автотранспорта	Земли населенных пунктов	ЗУ1	61:02:0600010:21656:ЗУ1	40613,0	Раздел	Малоэтажная многоквартирная жилая застройка, среднеэтажная жилая застройка, многоэтажная жилая застройка (высотная застройка), предоставление коммунальных услуг, хранение автотранспорта	-
61:02:0600010:21656	43643,0	Российская Федерация, Ростовская область, Аксайский район, город Аксай, проспект Ленина, 40н	Малоэтажная многоквартирная жилая застройка, среднеэтажная жилая застройка, многоэтажная жилая застройка (высотная застройка), предоставление коммунальных услуг, хранение автотранспорта	Земли населенных пунктов	ЗУ2	61:02:0600010:21656:ЗУ2	3030,0	Раздел	Малоэтажная многоквартирная жилая застройка, среднеэтажная жилая застройка, многоэтажная жилая застройка (высотная застройка), предоставление коммунальных услуг, хранение автотранспорта	-

Согласовано
Взам. инв. №
Подпись и дата
Инв. № подл.

Изм.	Кол.уч.	Лист	№док.	Подпись	Дата
2			196		10.22
1			58		04.22
Директор			Назаренко А.В.		2022
ГИП			Назаренко А.В.		2022
Разработал					

166/ПГС-2022-ПМ			
Внесение изменений в проект межевания территории в г. Аксай Ростовской области, поле № 57 (в границах земельных участков по ул. Авиаторов, ул. Строителей, пр-кт Ленина)			
Проект межевания территории. Основная часть		Стадия	Лист
		ПМ1	2
Чертёж границ образуемых и (или) изменяемых участков, условные номера образуемых земельных участков, в том числе в отношении которых предполагается их резервирование и (или) изъятие для государственных или муниципальных нужд, М1:2000		ООО "ПроектГеоСтрой"	