

**АДМИНИСТРАЦИЯ  
АКСАЙСКОГО ГОРОДСКОГО ПОСЕЛЕНИЯ**

---

---

**РАСПОРЯЖЕНИЕ**

15.05.2024 г.

г. Аксай

№ 102

О внесении изменений в проект планировки и проект межевания территории площадью 4,8 га, включающей в себя земельные участки вдоль нечетной стороны ул. Западная от ул. Шолохова до ул. Промышленная и прилегающие земли муниципального образования «Аксайское городское поселение», Ростовской области

Рассмотрев заявление Рыбальченко Андрея Алексеевича от 17.04.2024 № 63.20-у/851, в соответствии со ст. 7 Федерального закона от 14.03.2022 № 58-ФЗ «О внесении изменений в отдельные законодательные акты Российской Федерации», ст. 45 и ст. 46 Градостроительного кодекса Российской Федерации, Федеральным законом от 06.10.2003 года № 131-ФЗ «Об общих принципах организации местного самоуправления в Российской Федерации», -

1. Разрешить Рыбальченко Андрею Алексеевичу в течение 1 года со дня издания настоящего распоряжения подготовить документацию по внесению изменений в проект планировки и проект межевания территории площадью 4,8 га, включающей в себя земельные участки вдоль нечетной стороны ул. Западная от ул. Шолохова до ул. Промышленная и прилегающие земли муниципального образования «Аксайское городское поселение», Ростовской области, утвержденный Постановлением Администрации Аксайского городского поселения от 24.03.2017

№ 236 «Об утверждении проекта планировки и межевания территории площадью 4,8 га, включающей в себя земельные участки вдоль нечетной стороны ул. Западная от ул. Шолохова до ул. Промышленная и прилегающие земли муниципального образования «Аксайское городское поселение», Ростовской области» (далее – проект планировки и проект межевания территории), в целях образования земельного участка из земельного участка с кадастровым номером 61:02:0120106:47, расположенного по адресу: Ростовская обл., Аксайский район, г. Аксай, ул. Западная, 37.

2. Отделу архитектуры и градостроительства Администрации Аксайского городского поселения:

2.1. Провести проверку и согласование подготовленной документации по проекту планировки и проекту межевания территории.

2.2. Подготовить документацию по проекту планировки и проекту межевания территории к утверждению.

3. Контроль за исполнением данного распоряжения возложить на заместителя главы Администрации Аксайского городского поселения по социальным вопросам.

Глава Администрации  
Аксайского городского поселения

Е. Н. Камфарин





Схема расположения земельного участка или земельных участков на кадастровом плане территории

<b>Условный номер земельного участка —</b> (указывается в случае, если предусмотрено образование двух и более земельных участков)		
<b>Площадь земельного участка 3102 м<sup>2</sup></b> (указывается проектная площадь образуемого земельного участка, вычисленная с использованием технологий и программных средств, в том числе размещенных на официальном сайте федерального органа исполнительной власти, уполномоченного Правительством Российской Федерации на осуществление государственного кадастрового учета, государственной регистрации прав, ведение Единого государственного реестра недвижимости и предоставление сведений, содержащихся в Едином государственном реестре недвижимости, в информационно-телекоммуникационной сети "Интернет" (далее - официальный сайт), с округлением до 1 квадратного метра. Указанное значение площади земельного участка может быть уточнено при проведении кадастровых работ не более чем на десять процентов)		
<b>Обозначение характерных точек границ</b>	<b>Координаты, м</b> (указываются в случае подготовки схемы расположения земельного участка с использованием технологий и программных средств, в том числе размещенных на официальном сайте. Значения координат, полученные с использованием указанных технологий и программных средств, указываются с округлением до 0,01 метра)	
	<b>X</b>	<b>Y</b>
<b>1</b>	<b>2</b>	<b>3</b>
3	427447,95	2214480,70
4	427485,31	2214562,89
1	427442,87	2214573,34
2	427421,99	2214496,18
3	427447,95	2214480,70



Система координат: МСК-61.2  
Масштаб 1:1200

Условные обозначения:

-  — граница образуемого земельного участка,
-  — граница учтенного земельного участка,
-  — граница кадастрового квартала,
-  — характерная точка границы земельного участка.