









Место размещения земельного участка


ЭКСПЛИКАЦИЯ ЗАДАНИЙ И СООРУЖЕНИЙ

№ по плану	Наименование задачи (сооружения)	Примечание
1	Нежилое здание (лит. "С", "С1", "С2", "С3", "С4")	с/ш
2	Нежилые строения	с/ш
3	Парковочные места для автотранспорта	проектир.

УСЛОВНЫЕ ОБОЗНАЧЕНИЯ

-  Нежилое здание (лит. "С", "С1", "С2", "С3", "С4") (с/ш.)
-  Асфальтобетонное покрытие территории (с/ш.)
-  Граница земельного участка, стоящая на кадастровом учете
-  Подъезды к территории земельного участка
-  Парковочные места для автотранспорта
-  Парковочные места для автотранспорта инвалидов

1. Схема планировочной организации земельного участка разработана на топографической основе, выполненной ООО "Геосфера" в М 1:500.

Заказчик	Ахмедов И.М.			ООО "Геосфера"		
	Исполнитель					
	Маслобаев Е.С.					
	Дата: 11.2023					
Должность	ФИО	Подпись	Схема планировочной организации земельного участка по адресу: Республика Беларусь, Асиновский район, г. Асинов, ул. Вяртанова, 3			
Исполнитель	Маслобаев Е.С.		Задание заказчика	ГТЛ	4	5