

**РОССИЙСКАЯ ФЕДЕРАЦИЯ  
РОСТОВСКАЯ ОБЛАСТЬ  
г. АКСАЙ**

**ОБЩЕСТВО С ОГРАНИЧЕННОЙ ОТВЕТСТВЕННОСТЬЮ**



**«Проект планировки улицы в жилой застройке от пр. Аксайский  
до спортивно-оздоровительного комплекса «Всплеск»  
(подъездная дорога №2) в Аксайском городском поселении  
Аксайского района Ростовской области»**

**Проект планировки и межевания  
(корректировка)**

**Том 3. Проект межевания территории.**

**Основная часть.**

**Книга 2. Графическая часть.**

**80-ПМ 1.**

**2018**

РОССИЙСКАЯ ФЕДЕРАЦИЯ  
РОСТОВСКАЯ ОБЛАСТЬ  
г. АКСАЙ

ОБЩЕСТВО С ОГРАНИЧЕННОЙ ОТВЕТСТВЕННОСТЬЮ



**«Проект планировки улицы в жилой застройке от пр. Аксайский  
до спортивно-оздоровительного комплекса «Всплеск»  
(подъездная дорога №2) в Аксайском городском поселении  
Аксайского района Ростовской области»**

**Проект планировки и межевания  
(корректировка)**

**Том 3. Проект межевания территории.**

**Основная часть.**

**Книга 2. Графическая часть**

**80-ПМ 1**

Генеральный директор

Б.А. Хмельницкий

Главный инженер проекта



Е.Н. Ульченко

2018

## СОСТАВ ДОКУМЕНТАЦИИ ПО ПЛАНИРОВКЕ ТЕРРИТОРИИ.

Обозначение документа	Наименование документа	Примечание
<b>Проект планировки. Том 1. Основная часть</b>		
80-ПП.ПЗ 1	Пояснительная записка	27 листов
	Исходная документация	
	Графическая часть	
80-ПП 1.1.1	Чертеж планировки территории. М 1:2000	1 лист
80-ПП 1.1.2	Чертеж планировки территории. Фрагмент 1. М 1:1000	1 лист
80-ПП 1.1.3	Чертеж планировки территории. Фрагмент 2. М 1:1000	1 лист
80-ПП 1.1.4	Чертеж планировки территории. Фрагмент 3. М 1:1000	1 лист
80-ПП 1.1.5	Чертеж планировки территории. Фрагмент 4. М 1:1000	1 лист
80-ПП 1.1.6	Чертеж планировки территории. Фрагмент 4. М 1:1000	1 лист
80-ПП 1.2.1	План красных линий. Фрагмент 1. М 1:1000.	1 лист
80-ПП 1.2.2	План красных линий. Фрагмент 2. М 1:1000.	1 лист
80-ПП 1.2.3	План красных линий. Фрагмент 3. М 1:1000.	1 лист
80-ПП 1.2.4	План красных линий. Фрагмент 4. М 1:1000.	1 лист
80-ПП 1.2.5	План красных линий. Фрагмент 5. М 1:1000.	1 лист
80-ПП 1.3.1	Разбивочный чертеж красных линий. Фрагмент 1. М 1:2000	1 лист
80-ПП 1.3.2	Разбивочный чертеж красных линий. Фрагмент 2. М 1:2000	1 лист
<b>Проект планировки. Том 2. Материалы по обоснованию</b>		
80-ПП 2	Пояснительная записка	37 листов
	Исходная документация	
	Графическая часть	
80-ПП 2.1	Схема расположения элемента планировочной структуры. М 1:5000.	1 лист
80-ПП 2.2.1	Схема использования территории в период подготовки проекта планировки территории. Фрагмент 1. М 1:1000.	1 лист
80-ПП 2.2.2	Схема использования территории в период подготовки проекта планировки территории. Фрагмент 2. М 1:1000.	1 лист
80-ПП 2.2.3	Схема использования территории в период подготовки проекта планировки территории. Фрагмент 3. М 1:1000.	1 лист
80-ПП 2.2.4	Схема использования территории в период подготовки проекта планировки территории. Фрагмент 4. М 1:1000.	1 лист
80-ПП 2.2.5	Схема использования территории в период подготовки проекта планировки территории. Фрагмент 5. М 1:1000.	1 лист
80-ПП 2.3.1	Схема границ зон с особыми условиями использования территории. Фрагмент 1. М 1:1000.	1 лист
80-ПП 2.3.2	Схема границ зон с особыми условиями использования территории. Фрагмент 2. М 1:1000.	1 лист
80-ПП 2.3.3	Схема границ зон с особыми условиями использования территории. Фрагмент 3. М 1:1000.	1 лист
80-ПП 2.3.4	Схема границ зон с особыми условиями использования территории. Фрагмент 4. М 1:1000.	1 лист

Согласовано

Взам. инв №


Подп. и дата

Инв. № подл.

### 80-ППМ.СП

### Состав документации по планировке территории

Стадия	Лист	Листов
ППМ	-	3
ООО «Стройпроект»		

Изм.	Кол.уч	Лист	Недок.	Подпись	Дата
Разраб.		Ульченко			
Провер.					
Н.контр.					

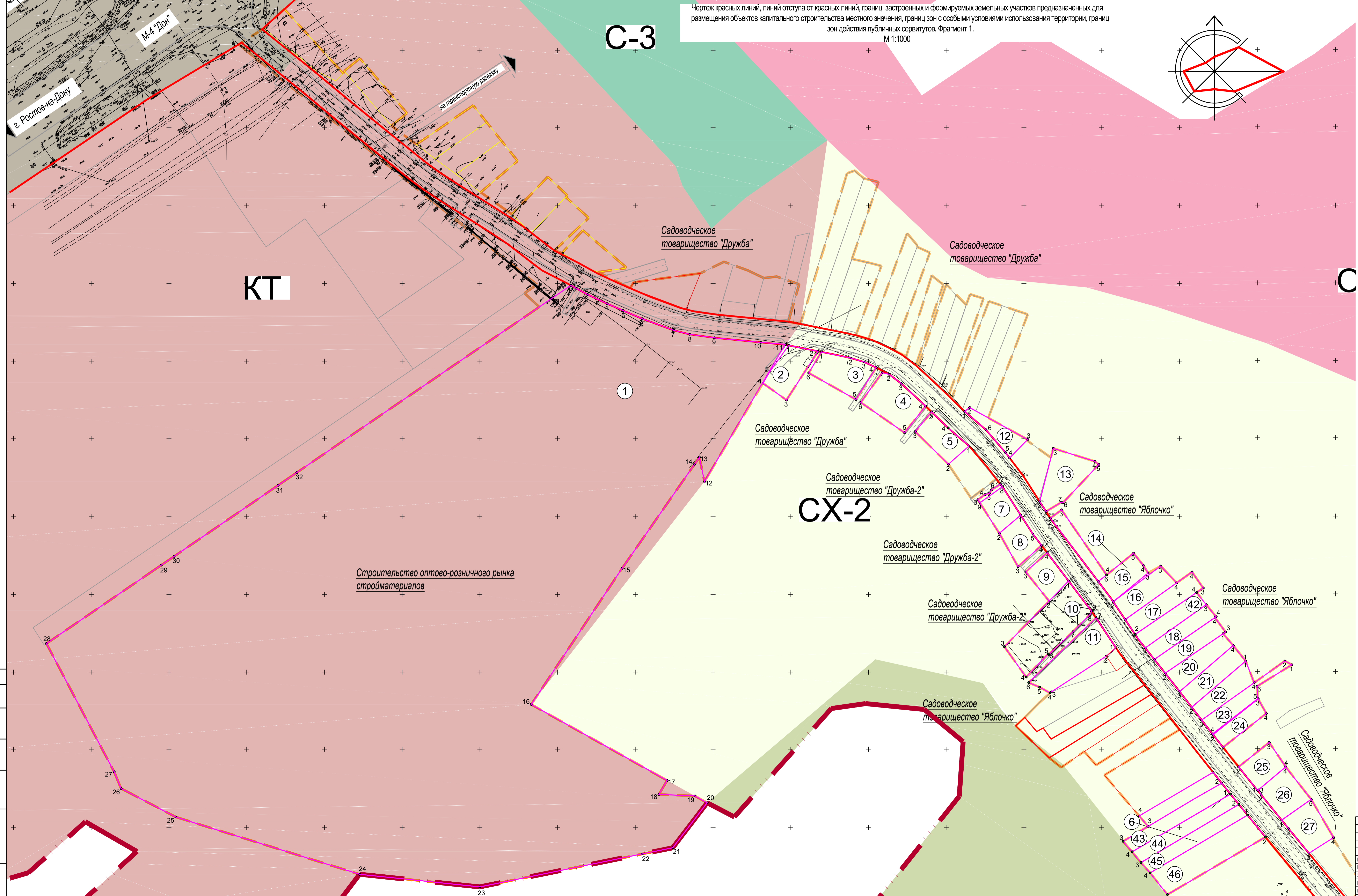


	мещения парковок (парковочных мест) и схемой движения транспорта на соответствующей территории. Фрагмент 5. М 1:1000	
	<b>Проект межевания. Том 3. Основная часть.</b>	
80-ППМ	Пояснительная записка	36 листов
	Исходная документация	
	Графическая часть	
80-ППМ 1.1.1	Чертеж красных линий, линий отступа от красных линий, границ застроенных и формируемых земельных участков предназначенных для размещения объектов капитального строительства местного значения, границ зон с особыми условиями использования территории, границ зон действия публичных сервитутов. Фрагмент 1. М 1:1000	1 лист
80-ППМ 1.1.2	Чертеж красных линий, линий отступа от красных линий, границ застроенных и формируемых земельных участков предназначенных для размещения объектов капитального строительства местного значения, границ зон с особыми условиями использования территории, границ зон действия публичных сервитутов. Фрагмент 2. М 1:1000	1 лист
80-ППМ 1.1.3	Чертеж красных линий, линий отступа от красных линий, границ застроенных и формируемых земельных участков предназначенных для размещения объектов капитального строительства местного значения, границ зон с особыми условиями использования территории, границ зон действия публичных сервитутов. Фрагмент 3. М 1:1000	1 лист
80-ППМ 1.1.4	Чертеж красных линий, линий отступа от красных линий, границ застроенных и формируемых земельных участков предназначенных для размещения объектов капитального строительства местного значения, границ зон с особыми условиями использования территории, границ зон действия публичных сервитутов. Фрагмент 4. М 1:1000	1 лист
80-ППМ 1.1.5	Чертеж красных линий, линий отступа от красных линий, границ застроенных и формируемых земельных участков предназначенных для размещения объектов капитального строительства местного значения, границ зон с особыми условиями использования территории, границ зон действия публичных сервитутов. Фрагмент 5. М 1:1000	1 лист
80-ППМ 1.2.1	Чертеж красных линий; границ земельных участков, предназначенных для размещения объектов капитального строительства местного значения (территории общего пользования, зоны планируемого размещения линейных объектов). Фрагмент 1. М 1:1000	1 лист
80-ППМ 1.2.2	Чертеж красных линий; границ земельных участков, предназначенных для размещения объектов капитального строительства местного значения (территории общего пользования, зоны планируемого размещения линейных объектов). Фрагмент 2. М 1:1000	1 лист
80-ППМ 1.2.3	Чертеж красных линий; границ земельных участков, предназначенных для размещения объектов капитального строительства местного значения (территории общего пользования, зоны планируемого размещения линейных объек-	1 лист

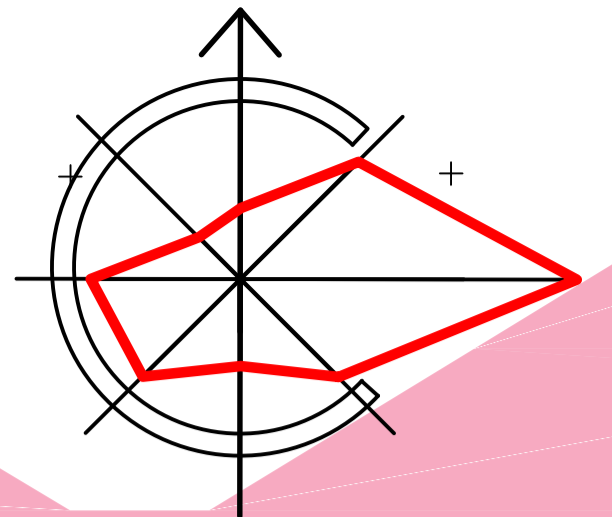
Инв. № подл.	Взам. инв №
	Подп. и дата

						<b>80-ППМ.СП</b>	Лист
Изм.	Кол.уч	Лист	№док	Подпись	Дата		





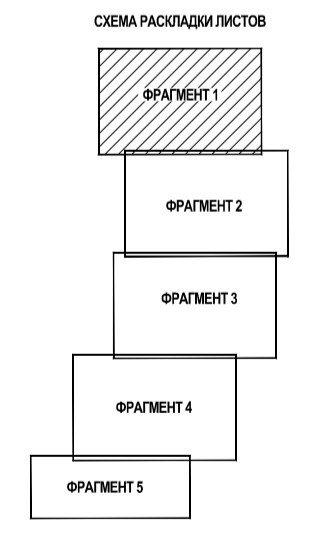
Чертеж красных линий, линий отступа от красных линий, границ застроенных и формируемых земельных участков предназначенных для размещения объектов капитального строительства местного значения, границ зон с особыми условиями использования территории, границ зон действия публичных сервитутов. Фрагмент 1.  
М 1:1000



- УСЛОВНЫЕ ОБОЗНАЧЕНИЯ
- граница проекта межевания
  - границы землевладения и землепользования
  - границы изменяемых и вновь формируемых земельных участков
  - проектируемые красные линии
  - линии, обозначающие дороги, улицы, проезды
  - административная граница городского округа "Город Ростов-на-Дону"
  - номера формируемых земельных участков
  - поворотные точки границ формируемых земельных участков
- Территориальные зоны
- ОЖ-1 Зона многофункциональной застройки первого типа
  - ОД Зона общественно-делового назначения
  - КТ Зона коммерческого назначения
  - ИТ Зона транспортной инфраструктуры
  - ПЗ Производственная зона
  - ПК Производственно-коммерческая зона
  - ПЛ Зона природных ландшафтов и неодушевленных объектов
  - Р-2 Зона скверов, бульваров, городских садов
  - Р-3 Зона рекреационного строительства
  - С-3 Зона зеленых насаждений специального назначения
  - СХ-1 Зона сельскохозяйственных угодий и размещения объектов сельскохозяйственного использования
  - СХ-2 Зона ведения дачного хозяйства и садоводства

В соответствии с Правилами землепользования и застройки Аксайского городского поселения минимальные отступы от красных линий улицы не устанавливаются для следующих зон:

- коммерческого назначения (КТ),
- ведения дачного хозяйства и садоводства (СХ-2),
- производственно-коммерческой зоны (ПК),
- зоны сельскохозяйственных угодий и размещения объектов сельскохозяйственного использования (СХ-1),
- производственной зоны (ПЗ),
- зоны рекреационного строительства (Р-3),
- зоны зеленых насаждений специального назначения (С-3).



1. Чертеж выполнен на топографической съемке М 1:1000  
2. Система координат - МСК-61

Изм.				Лист				№ док.				План				Дата			
Изм.				Лист				№ док.				План				Дата			
Разраб.				Ульченко				12.18											
Проверил																			
Зав. группы																			
Нач. отдела																			
Н.контр.																			
ГИП																			









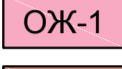
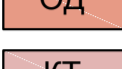

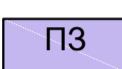
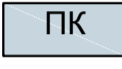



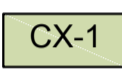
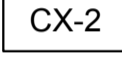


  

80-ПМ1					
Корректировка проекта планировки улицы в жилой застройке от пр. Аксайский до спортивно-оздоровительного комплекса "Волна" (подъездная дорога N22) в Аксайском городском поселении Аксайского района Ростовской области					
Проект межевания территории		Основная часть		Стадия	Лист
				ПМ	1.1
Лист		Лист		Листов	
1.1		1.1		1	

ООО "Стройпроект"  
г. Аксай

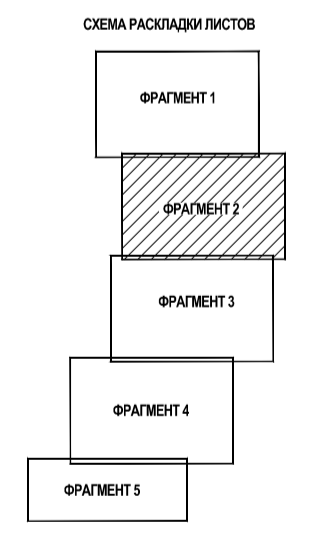
Чертеж красных линий, линий отступа от красных линий, границ застроенных и формируемых земельных участков предназначенных для размещения объектов капитального строительства местного значения, границ зон с особыми условиями использования территории, границ зон действия публичных сервитутов. Фрагмент 2.  
М 1:1000

УСЛОВНЫЕ ОБОЗНАЧЕНИЯ

-  граница проекта межевания
  -  границы земельных и землепользований
  -  границы изменяемых и вновь формируемых земельных участков
  -  проектируемые красные линии
  -  линии, обозначающие дороги, улицы, проезды
  -  административная граница городского округа "Город Ростов-на-Дону"
  -  номера формируемых земельных участков
  -  поворотные точки границ формируемых земельных участков
- Территориальные зоны
-  ОЖ-1 Зона многофункциональной застройки первого типа
  -  ОД Зона общественно-делового назначения
  -  КТ Зона коммерческого назначения
  -  ИТ Зона транспортной инфраструктуры
  -  ПЗ Производственная зона
  -  ПК Производственно-коммерческая зона
  -  ПЛ Зона природных ландшафтов и неудобий
  -  Р-2 Зона скверов, бульваров, городских садов
  -  Р-3 Зона рекреационного строительства
  -  С-3 Зона зеленых насаждений специального назначения
  -  СХ-1 Зона сельскохозяйственных угодий и размещения объектов сельскохозяйственного использования
  -  СХ-2 Зона ведения дачного хозяйства и садоводства

В соответствии с Правилами землепользования и застройки Аксайского городского поселения минимальные отступы от красных линий улицы не устанавливаются для следующих зон:

- коммерческого назначения (КТ),
- ведения дачного хозяйства и садоводства (СХ-2),
- производственно-коммерческой зоны (ПК),
- зоны сельскохозяйственных угодий и размещения объектов сельскохозяйственного использования (СХ-1),
- производственной зоны (ПЗ),
- зоны рекреационного строительства (Р-3),
- зоны зеленых насаждений специального назначения (С-3).



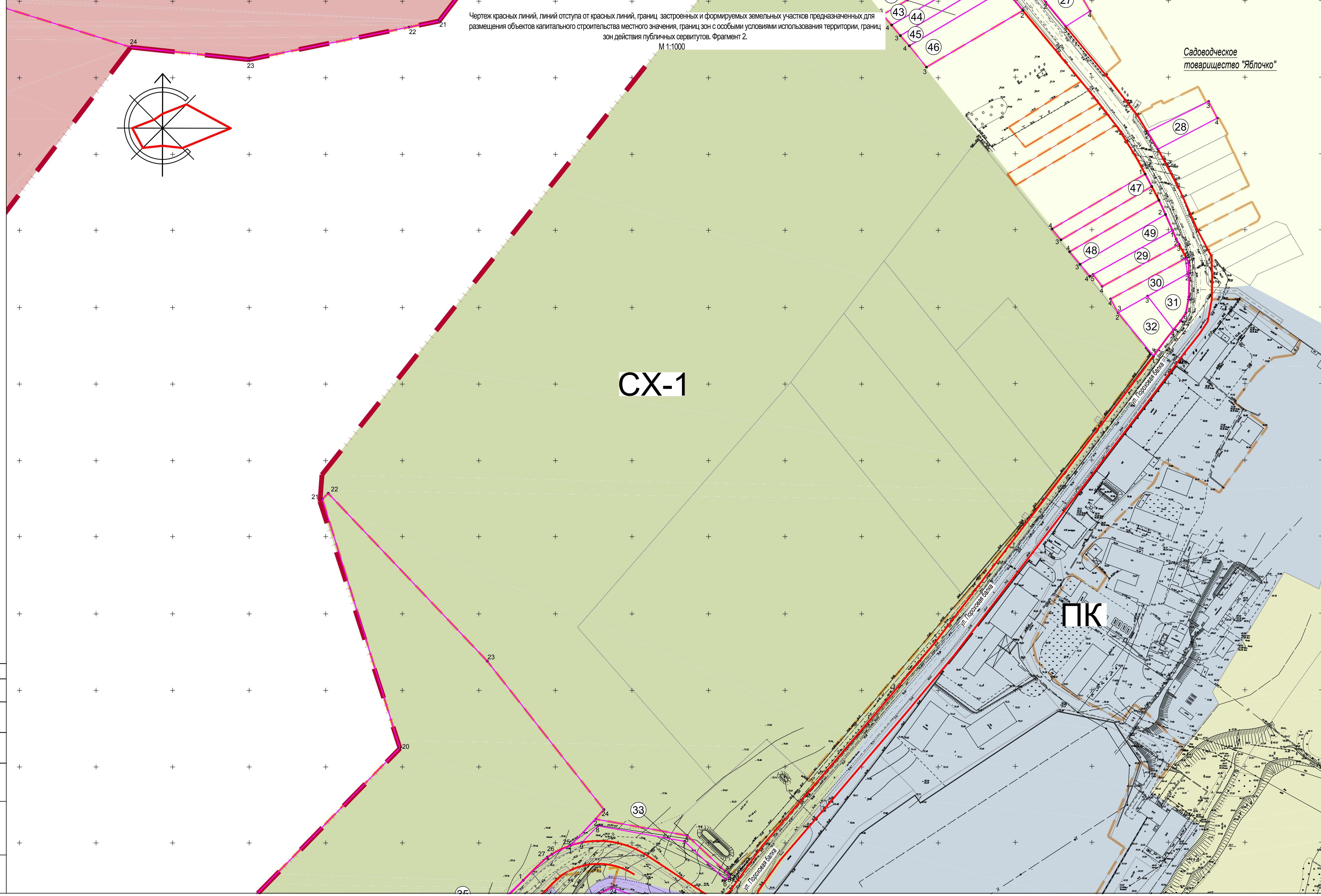
1. Чертеж выполнен на топографической съемке М 1:1000  
2. Система координат - МСК-61

80-ПМ1					
Корректировка проекта планировки территории в жилой застройке от пр. Аксайский до спортивно-оздоровительного комплекса "Волна" (подъездная дорога N22) в Аксайском городском поселении Аксайского района Ростовской области					
Изм.	Кол. уч.	Лист	№ док.	Подп.	Дата
Разраб.	Ульченко				12.18
Проверил					
Зав. группы					
Нач. отдела					
Н.контр.					
ГИП					

Проект межевания территории	Стадия	Лист	Листов
Основная часть	ПМ	1.2	

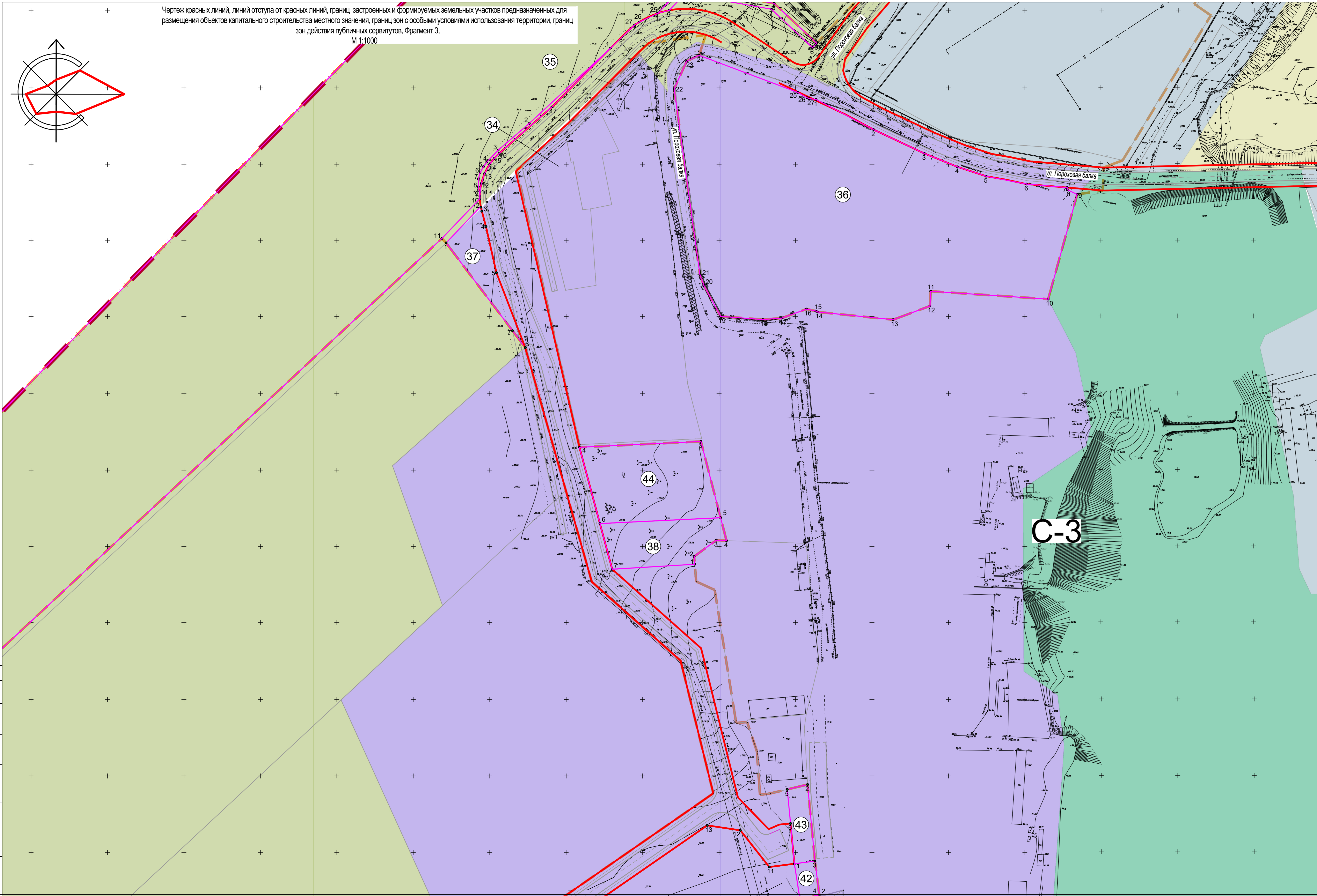
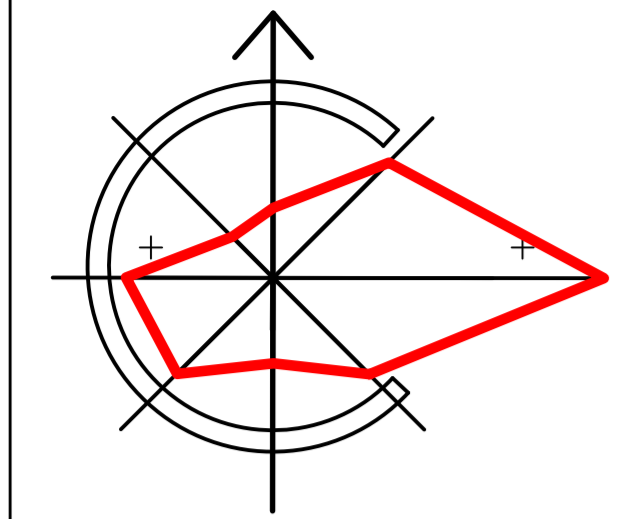
ООО "Стройпроект"  
г. Аксай

Сопоставлено  
Имя, № листа  
Лист № 12.18  
Всего листов №





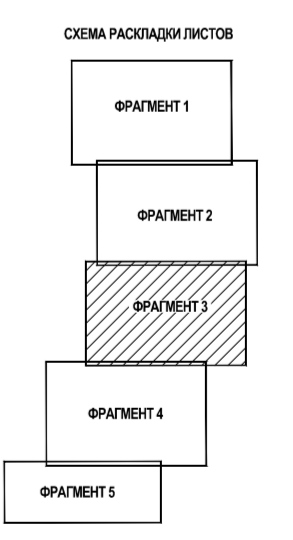
Чертеж красных линий, линий отступа от красных линий, границ застроенных и формируемых земельных участков предназначенных для размещения объектов капитального строительства местного значения, границ зон с особыми условиями использования территории, границ зон действия публичных сервитутов. Фрагмент 3.  
М 1:1000



- УСЛОВНЫЕ ОБОЗНАЧЕНИЯ**
- граница проекта межевания
  - границы землевладения и землепользования
  - границы изменяемых и вновь формируемых земельных участков
  - проектируемые красные линии
  - линии, обозначающие дороги, улицы, проезды
  - административная граница городского округа "Город Ростов-на-Дону"
  - номера формируемых земельных участков
  - поворотные точки границ формируемых земельных участков
- Территориальные зоны**
- ОЖ-1 Зона многофункциональной застройки первого типа
  - ОД Зона общественно-делового назначения
  - КТ Зона коммерческого назначения
  - ИТ Зона транспортной инфраструктуры
  - ПЗ Производственная зона
  - ПК Производственно-коммерческая зона
  - ПЛ Зона природных ландшафтов и неудобий
  - Р-2 Зона скверов, бульваров, городских садов
  - Р-3 Зона рекреационного строительства
  - С-3 Зона зеленых насаждений специального назначения
  - СХ-1 Зона сельскохозяйственных угодий и размещения объектов сельскохозяйственного использования
  - СХ-2 Зона ведения дачного хозяйства и садоводства

В соответствии с Правилами землепользования и застройки Аксайского городского поселения минимальные отступы от красных линий улицы не устанавливаются для следующих зон:

- коммерческого назначения (КТ),
- ведения дачного хозяйства и садоводства (СХ-2),
- производственно-коммерческой зоны (ПК),
- зоны сельскохозяйственных угодий и размещения объектов сельскохозяйственного использования (СХ-1),
- производственной зоны (ПЗ),
- зоны рекреационного строительства (Р-3),
- зоны зеленых насаждений специального назначения (С-3).

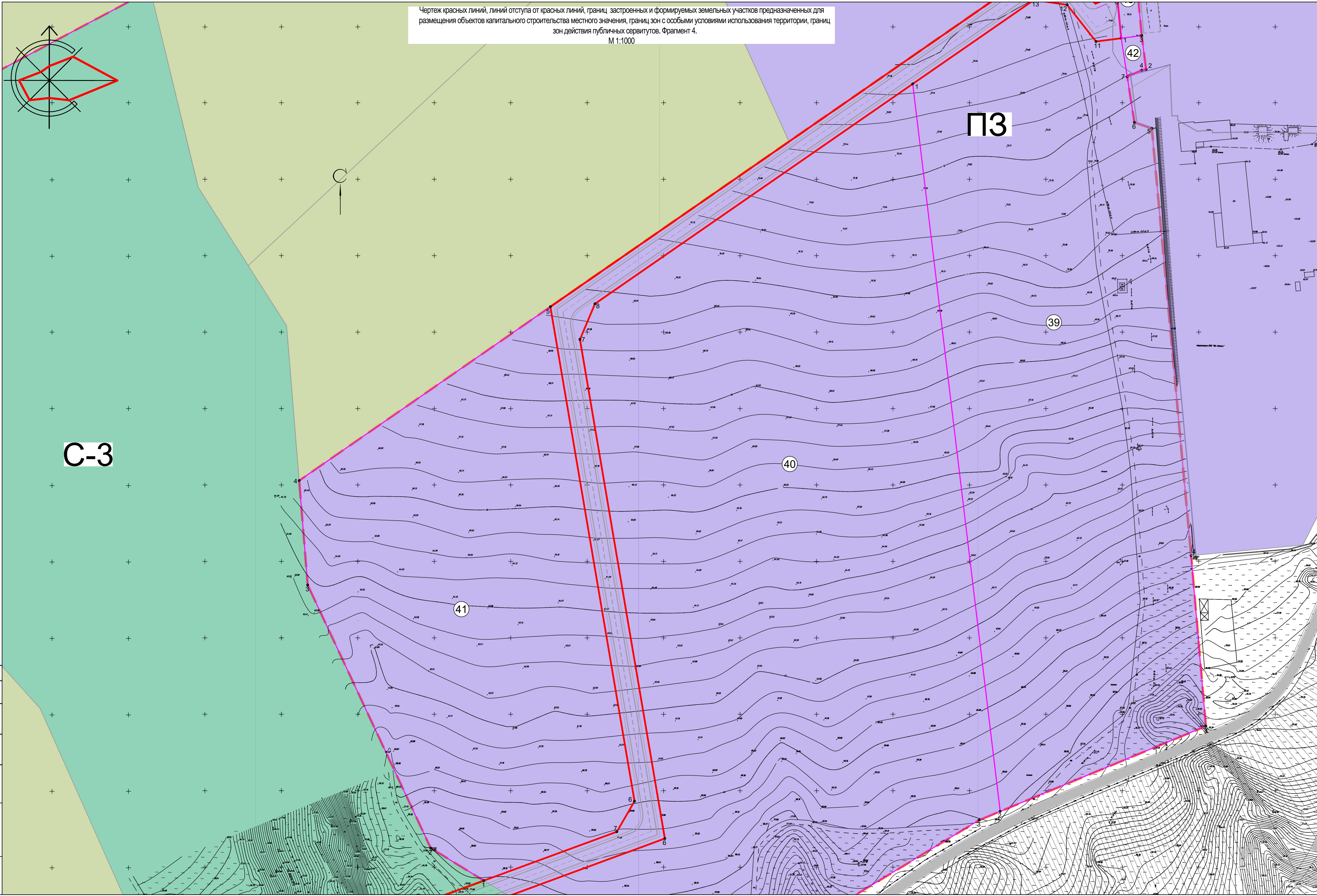
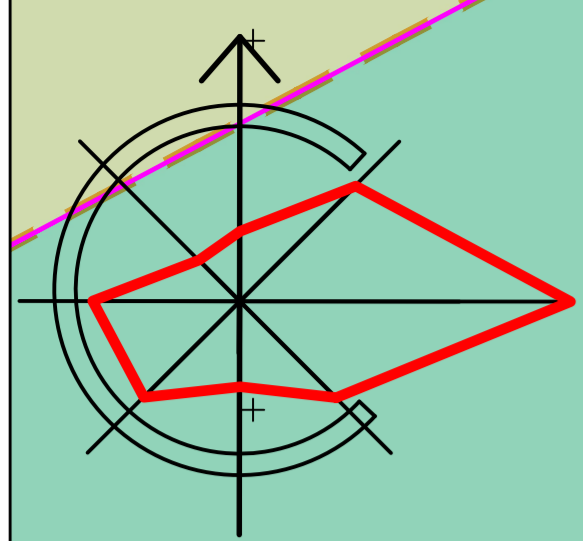


1. Чертеж выполнен на топографической съемке М 1:1000  
2. Система координат - МСК-61

						<b>80-ПМ1</b>			
						Корректировка проекта планировки улицы в жилой застройке от пр. Аксайский до скверно-садоводческого комплекса "Восток" (подъездная дорога №10) в Аксайском городском поселении Аксайского района Ростовской области			
Изм.	Коп. уч.	Лист	№ док.	Подп.	Дата	Проект межевания территории Основная часть	Стадия	Лист	Листов
Разраб.	Улученко			02.19			ПМ	1.3	
Проверил						Чертеж красных линий, линий отступа от красных линий, границ застроенных и формируемых земельных участков предназначенных для размещения объектов капитального строительства местного значения, границ зон с особыми условиями использования территории, границ зон действия публичных сервитутов. Фрагмент 3. М 1:1000	ООО "Стройпроект" г. Аксай		
Зав. группы									
Нач. отдела									
Н.контр.									
ГИП									

Согласовано	
Имя, № инст.	
Подп. и дата	
Взам. инст. №	

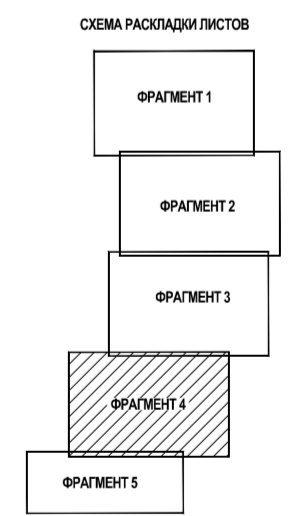
Чертеж красных линий, линий отступа от красных линий, границ застроенных и формируемых земельных участков предназначенных для размещения объектов капитального строительства местного значения, границ зон с особыми условиями использования территории, границ зон действия публичных сервитутов. Фрагмент 4.  
М 1:1000



- УСЛОВНЫЕ ОБОЗНАЧЕНИЯ**
- граница проекта межевания
  - границы землевладений и землепользований
  - границы изменяемых и вновь формируемых земельных участков
  - проектируемые красные линии
  - линии, обозначающие дороги, улицы, проезды
  - административная граница городского округа "Город Ростов-на-Дону"
  - номера формируемых земельных участков
  - поворотные точки границ формируемых земельных участков
- Территориальные зоны**
- ОЖ-1 Зона многофункциональной застройки первого типа
  - ОД Зона общественно-делового назначения
  - КТ Зона коммерческого назначения
  - ИТ Зона транспортной инфраструктуры
  - ПЗ Производственная зона
  - ПК Производственно-коммерческая зона
  - ПЛ Зона природных ландшафтов и неудобий
  - Р-2 Зона скверов, бульваров, городских садов
  - Р-3 Зона рекреационного строительства
  - С-3 Зона зеленых насаждений специального назначения
  - СХ-1 Зона сельскохозяйственных угодий и размещения объектов сельскохозяйственного использования
  - СХ-2 Зона ведения дачного хозяйства и садоводства

В соответствии с Правилами землепользования и застройки Аксайского городского поселения минимальные отступы от красных линий улицы не устанавливаются для следующих зон:

- коммерческого назначения (КТ),
- ведения дачного хозяйства и садоводства (СХ-2),
- производственно-коммерческой зоны (ПК),
- зоны сельскохозяйственных угодий и размещения объектов сельскохозяйственного использования (СХ-1),
- производственной зоны (ПЗ),
- зоны рекреационного строительства (Р-3),
- зоны зеленых насаждений специального назначения (С-3).



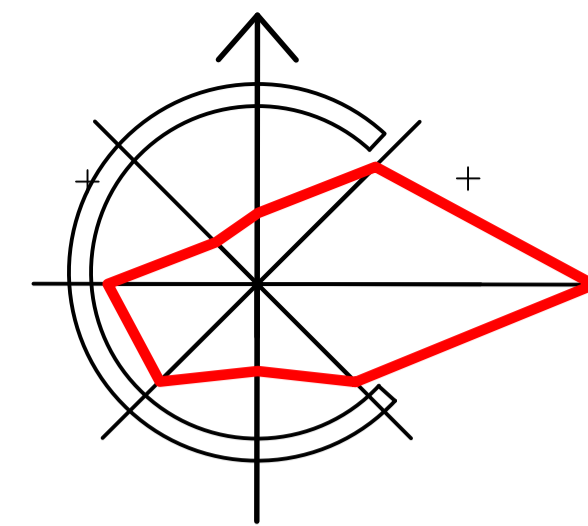
Согласовано	
Имя, № инст.	
Дата, № докум.	
Время, № докум.	

1. Чертеж выполнен на топографической съемке М 1:1000  
2. Система координат - МСК-61

						<b>80-ПМ1</b>			
						Корректировка проекта планировки улицы в жилой застройке от пр. Аксайский до спортивно-садоводческого комплекса "Взлеток" (подъездная дорога №2) в Аксайском городском поселении Ростовской области			
Изм.	Коп. уч.	Лист	№ док.	Подп.	Дата	Проект межевания территории	Стадия	Лист	Листов
Разраб.	Ульчицкий				02.19				
Проверил						ООО "Стройпроект"			
Зав. группы						г. Аксай			
Нач. отдела						Чертеж красных линий, линий отступа от красных линий, границ застроенных и формируемых земельных участков предназначенных для размещения объектов капитального строительства местного значения, границ зон с особыми условиями использования территории, границ зон действия публичных сервитутов. Фрагмент 4. М 1:1000			
Н.контр.									
ГИП									

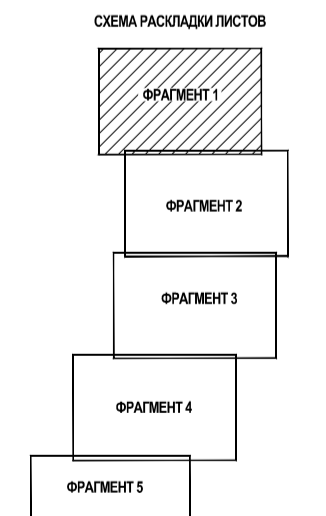
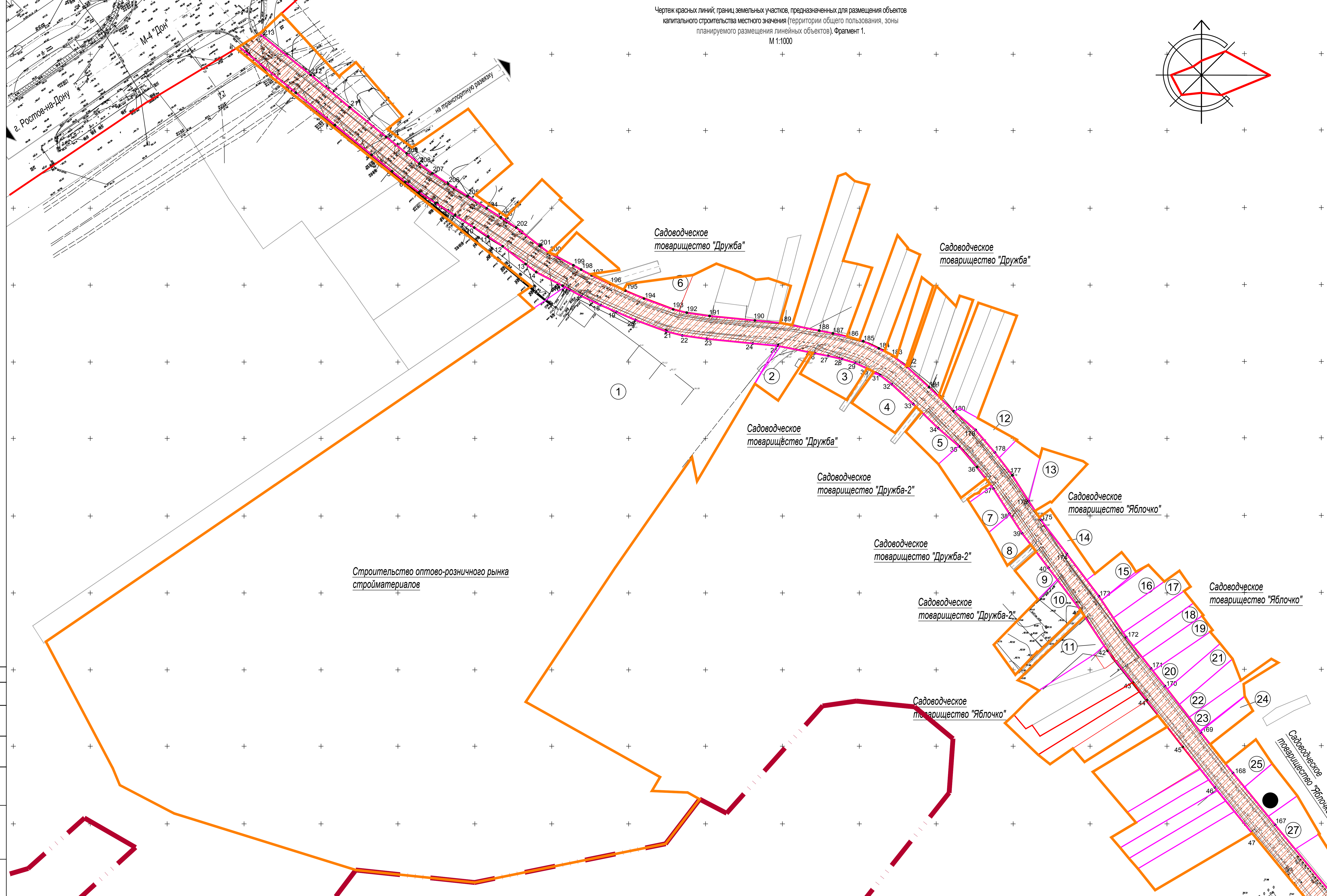


Чертеж красных линий, границ земельных участков, предназначенных для размещения объектов капитального строительства местного значения (территории общего пользования, зоны планируемого размещения линейных объектов). Фрагмент 1.  
М 1:1000



УСЛОВНЫЕ ОБОЗНАЧЕНИЯ

- граница проекта межевания
- границы землевладений и землепользований
- проектируемые красные линии
- линии, обозначающие дороги, улицы, проезды
- административная граница городского округа "Город Ростов-на-Дону"
- граница участков, подлежащие изменению кадастровых границ
- Формируемая территория общего пользования, зона размещения линейных объектов
- номер земельного участка, подлежащего изменению
- поворотные точки границы формируемой территории общего пользования












1. Чертеж выполнен на топографической съемке М 1:1000
2. Система координат - МСК-61.
3. Координаты точек углов поворота формируемой территории приведены в текстовой части.

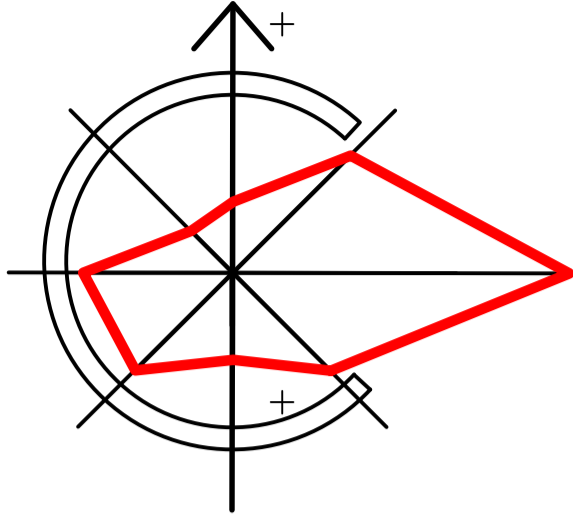
80-ПМ 1							
Корректировка проекта планировки улицы в жилой застройке от пр. Аксайский до спортивно-оздоровительного комплекса "Волна" (подъездная дорога №2) в Аксайском городском поселении Аксайского района Ростовской области							
Изм.	Кол.уч.	Лист	№ док.	Подп.	Дата	Стадия	Лист
					12.18	Основная часть	2.1
Разраб.	Ульченко					ПМ	
Проверил							
Зав. группы							
Нач. отдела							
Н.контр.							
ГИП							
Чертеж красных линий, границ земельных участков, предназначенных для размещения объектов капитального строительства местного значения (территории общего пользования, зоны планируемого размещения линейных объектов). Фрагмент 1. М 1:1000							ООО "Стройпроект" г. Аксай

Составлено: \_\_\_\_\_  
 Выдан: \_\_\_\_\_  
 Подпись: \_\_\_\_\_  
 Дата: \_\_\_\_\_

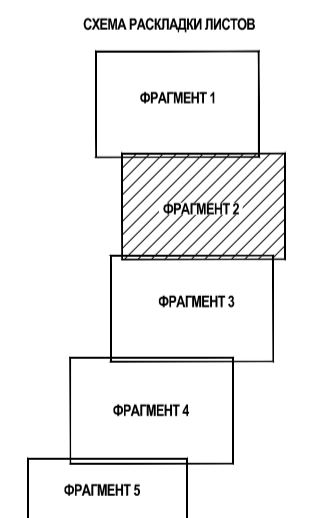
Чертеж красных линий, границ земельных участков, предназначенных для размещения объектов капитального строительства местного значения (территории общего пользования, зоны планируемого размещения линейных объектов), Фрагмент 2.  
М 1:1000

УСЛОВНЫЕ ОБОЗНАЧЕНИЯ

-  граница проекта межевания
-  границы земельных участков и землепользований
-  проектируемые красные линии
-  линии, обозначающие дороги, улицы, проезды
-  административная граница городского округа "Город Ростов-на-Дону"
-  граница участков, подлежащие изменению кадастровых границ
-  Формируемая территория общего пользования, зона размещения линейных объектов
-  номер земельного участка, подлежащего изменению
-  поворотные точки границы формируемой территории общего пользования



Садоводческое товарищество "Яблочко"

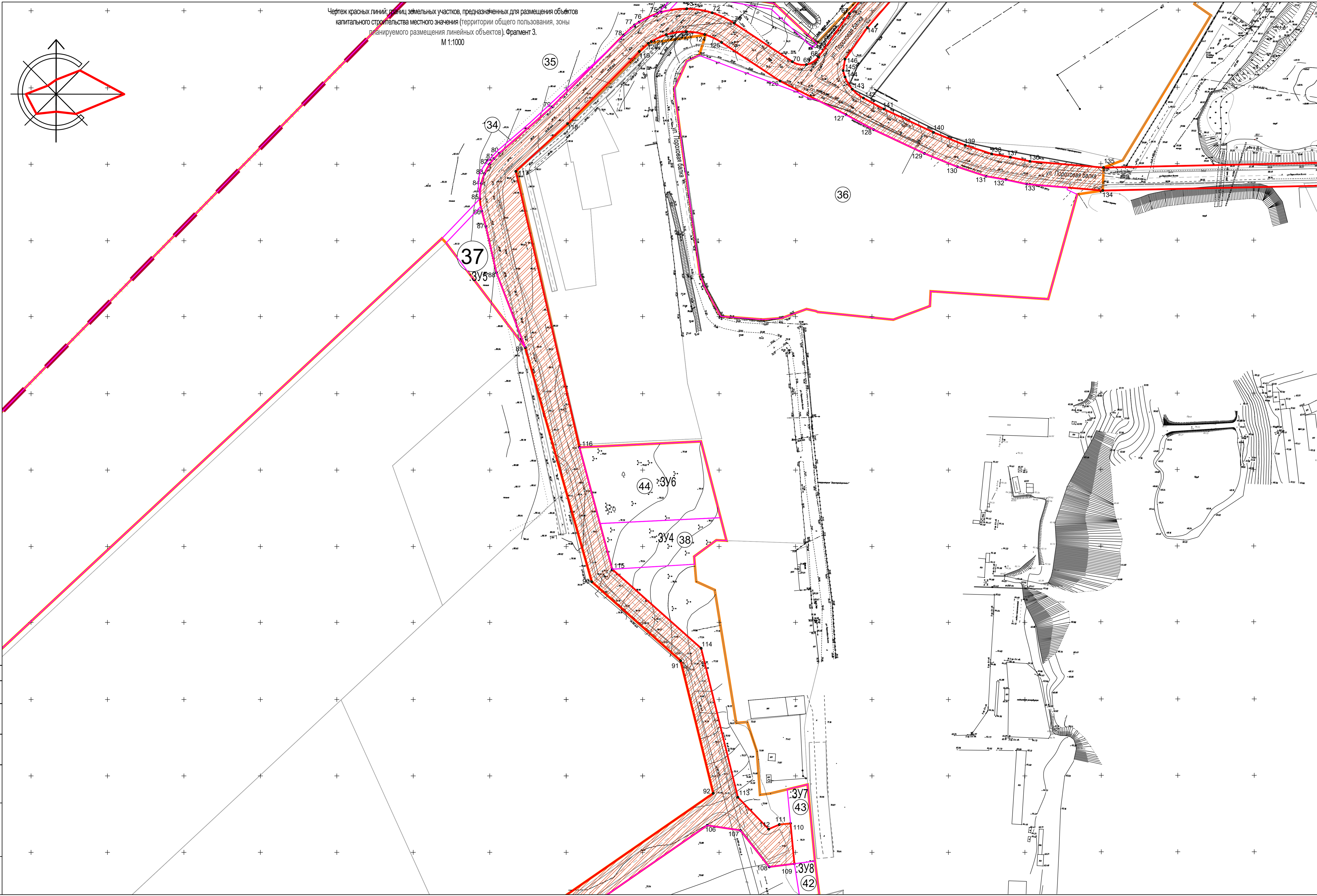
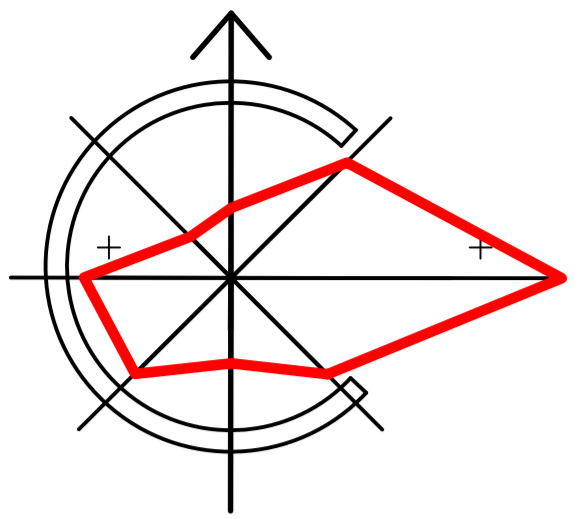


1. Чертеж выполнен на топографической съемке М 1:1000
2. Система координат - МСК-61.
3. Координаты точек углов поворота формируемой территории приведены в текстовой части.

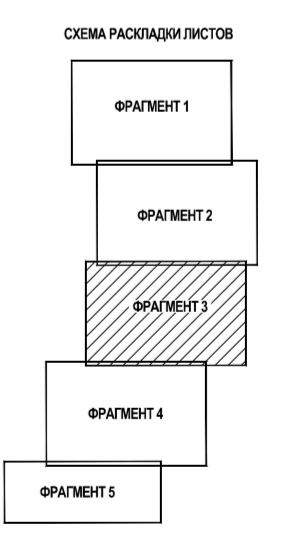
80-ГМ 1					
Корректировка проекта планировки улицы в жилой застройке от пр. Аксайской до спортивно-оздоровительного комплекса "Волна" (подъездная дорога N22) в Аксайском городском поселении Аксайского района Ростовской области					
Изм.	Кол. уч.	Лист	№ док.	Подп.	Дата
Разраб.	Ульченко				12.18
Проверил					
Зав. группы					
Нач. отдела					
Н. контр.					
ГИП					
Проект межевания территории				Стадия	Лист
Основная часть				ГМ	2.2
Чертеж красных линий, границ земельных участков, предназначенных для размещения объектов капитального строительства местного значения (территории общего пользования, зоны планируемого размещения линейных объектов), Фрагмент 2, М 1:1000				ООО "Стройпроект" г. Аксай	

Сопоставлено  
 Выдан лист №  
 Подпись и дата  
 Дата

Чертеж красных линий границ земельных участков, предназначенных для размещения объектов капитального строительства местного значения (территории общего пользования, зоны планируемого размещения линейных объектов). Фрагмент 3.  
М 1:1000



- УСЛОВНЫЕ ОБОЗНАЧЕНИЯ**
- граница проекта межевания
  - границы землевладения и землепользования
  - проектируемые красные линии
  - линии, обозначающие дороги, улицы, проезды
  - административная граница городского округа "Город Ростов-на-Дону"
  - граница участков, подлежащие изменению кадастровых границ
  - формируемая территория общего пользования, зона размещения линейных объектов
  - номер земельного участка, подлежащего изменению
  - поворотные точки границы формируемой территории общего пользования

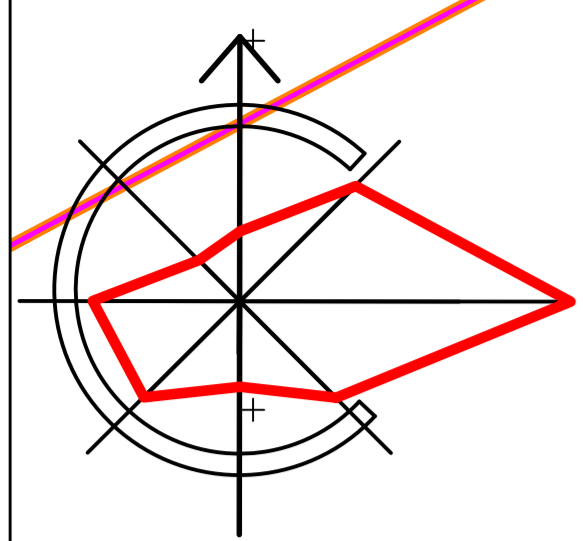


- Чертеж выполнен на топографической съемке М 1:1000
- Система координат - МСК-61.
- Координаты точек углов поворотов формируемой территории приведены в текстовой части.

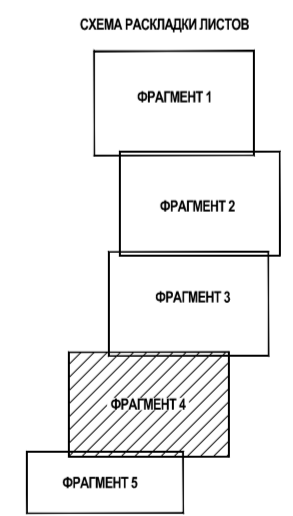
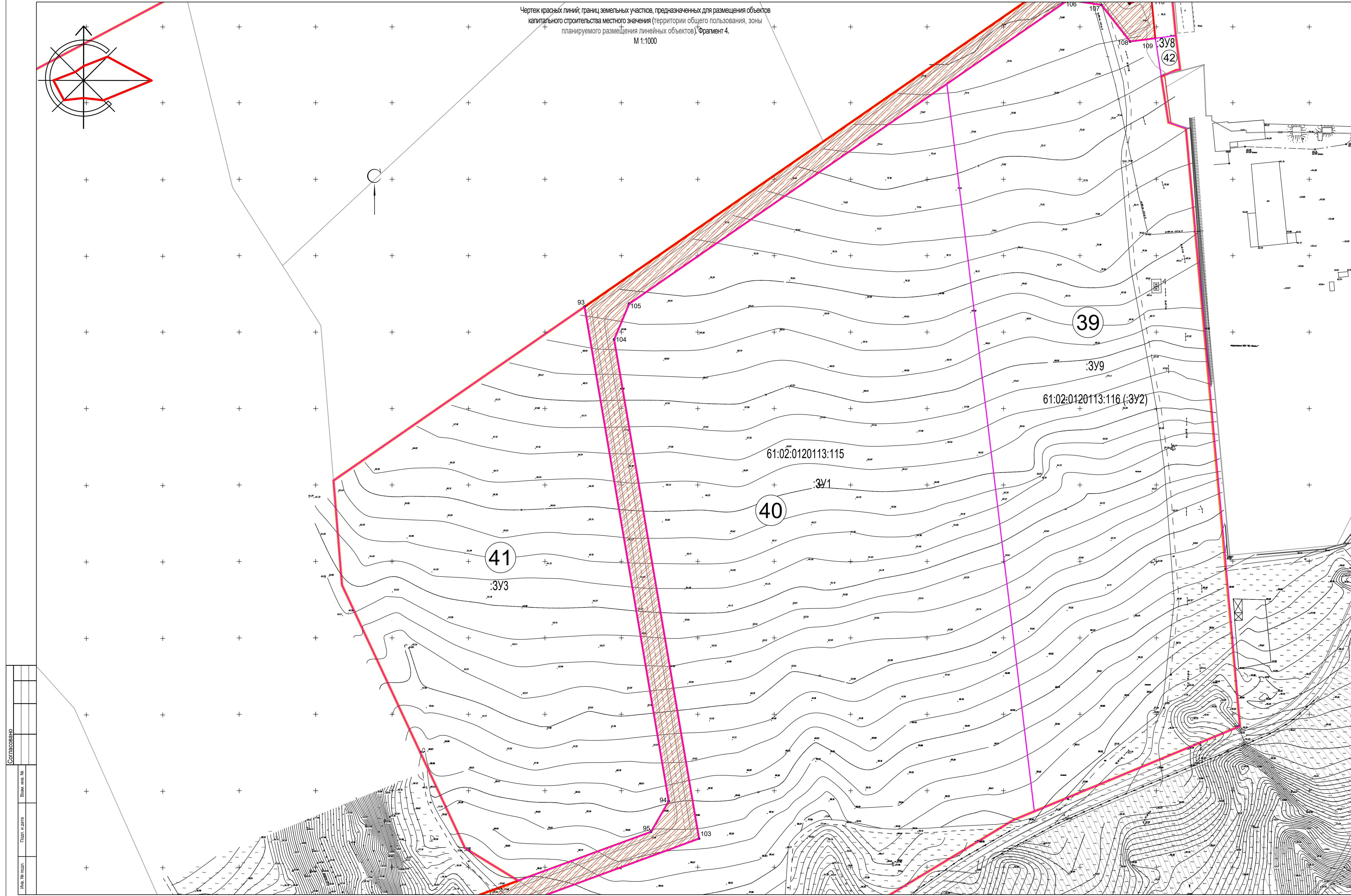
Согласовано	
Имя, № участка	
Владелец, №	
Получен, дата	

<b>80-ПМ 1</b>					
Корректировка проекта планировки улицы в жилой застройке от пр. Аксайский до спортивно-оздоровительного комплекса "Взлётка" (подъездная дорога №10) в Аксайском городском поселении Аксайского района Ростовской области					
Изм.	Коп. уч.	Лист	№ док.	Подп.	Дата
		Улицы			02.19
Разраб.					
Проверил					
Зав. группы					
Нач. отдела					
Н. контр.					
ГИП					
Проект межевания территории			Стадия	Лист	Листов
Основная часть			ПМ	2.3	
Чертеж красных линий границ земельных участков, предназначенных для размещения объектов капитального строительства местного значения (территории общего пользования, зоны планируемого размещения линейных объектов). Фрагмент 3. М 1:1000					ООО "Стройпроект"
					г. Аксай

Чертеж красных линий, границ земельных участков, предназначенных для размещения объектов капитального строительства местного значения (территории общего пользования, зоны планируемого размещения линейных объектов). Фрагмент 4.  
М 1:1000



- УСЛОВНЫЕ ОБОЗНАЧЕНИЯ**
- граница проекта межевания
  - границы землевладения и землепользования
  - проектируемые красные линии
  - линии, обозначающие дороги, улицы, проезды
  - административная граница городского округа "Город Ростов-на-Дону"
  - граница участков, подлежащие изменению кадастровых границ
  - Формируемая территория общего пользования, зона размещения линейных объектов
  - номер земельного участка, подлежащего изменению
  - поворотные точки границы формируемой территории общего пользования

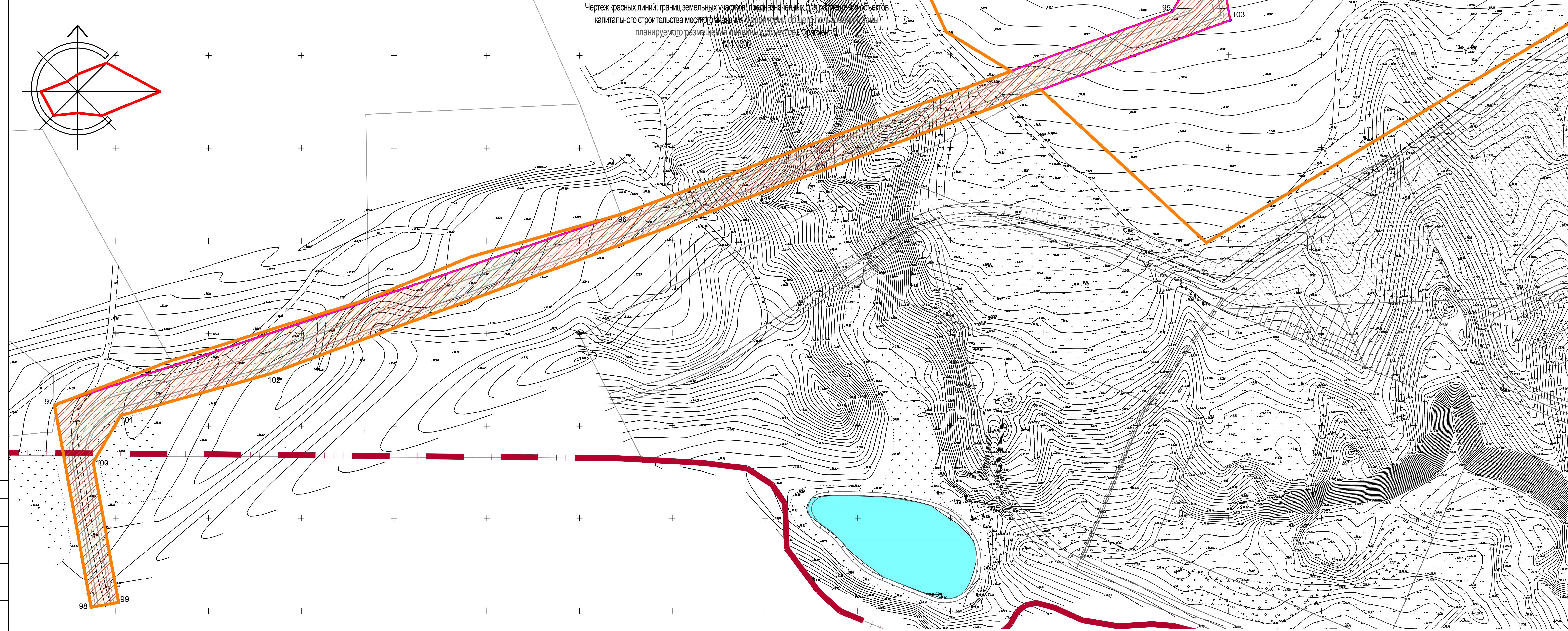
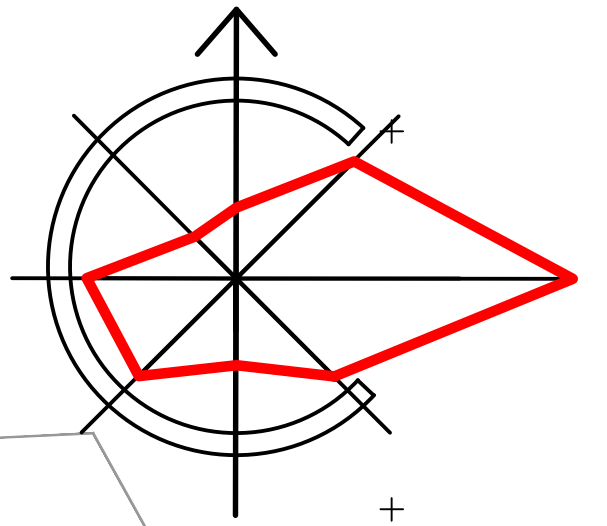


- Чертеж выполнен на топографической съемке М 1:1000
- Система координат - МСК-61.
- Координаты точек углов повороты формируемой территории приведены в текстовой части.

Согласовано	
Имя, № участка	
Дата	
Взам. инв. №	

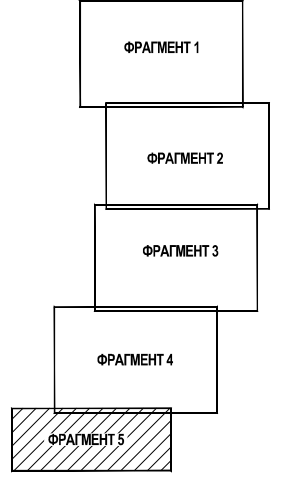
<b>80-ПМ 1</b>					
Корректировка проекта планировки улицы в жилой застройке от пр. Аксайский до скверика-садоводческого комплекса "Восток" (подъездная дорога №10) в Аксайском городском поселении Аксайского района Ростовской области					
Изм.	Коп. уч.	Лист	№ док.	Подп.	Дата
				Ульченко	02.19
Разраб.	Проект межевания территории		Стадия	Лист	Листов
Проверил	Основная часть		ПМ	2.4	
Зав. группы					
Нач. отдела					
Н. контр.					
ГИП			ООО "Стройпроект" г. Аксай		

Чертеж красных линий, границ земельных участков, предназначенных для размещения объектов капитального строительства местного значения (спортивно-оздоровительного комплекса "Волтеск" (подъездная дорога №2) в Аксайском городском поселении Аксайского района Ростовской области) планируемого размещения линейных объектов. Фрагмент 5.  
М 1:1000



- УСЛОВНЫЕ ОБОЗНАЧЕНИЯ
- граница проекта - межевания
  - границы землевладений и землепользований
  - проектируемые красные линии
  - линии, обозначающие дороги, улицы, проезды
  - административная граница городского округа "Город Ростов-на-Дону"
  - граница участков, подлежащие изменению кадастровых границ
  - Формируемая территория общего пользования, зона размещения линейных объектов
  - 25 номер земельного участка, подлежащего изменению
  - 168 поворотные точки границы формируемой территории общего пользования

СХЕМА РАСЧЛАДКИ ЛИСТОВ



1. Чертеж выполнен на топографической съемке М 1:1000
2. Система координат - МСК-61.
3. Координаты точек углов повороты формируемой территории приведены в текстовой части.

Согласовано  
 Взам. инв. №  
 Подп. и дата  
 Инв. № подл.

<b>80-ПМ 1</b>					
Корректировка проекта планировки улицы в жилой застройке от пр. Аксайский до спортивно-оздоровительного комплекса "Волтеск" (подъездная дорога №2) в Аксайском городском поселении Аксайского района Ростовской области					
Изм.	Кол.уч.	Лист	№ док.	Подп.	Дата
Разраб.	Ульченко	12.18			
Проверил					
Зав. группы					
Нач. отдела					
Н.контр.					
ТИП					
Проект межевания территории Основная часть				Стадия	Лист
				ПМ	2.5
ООО "Стройпроект" г. Аксай					