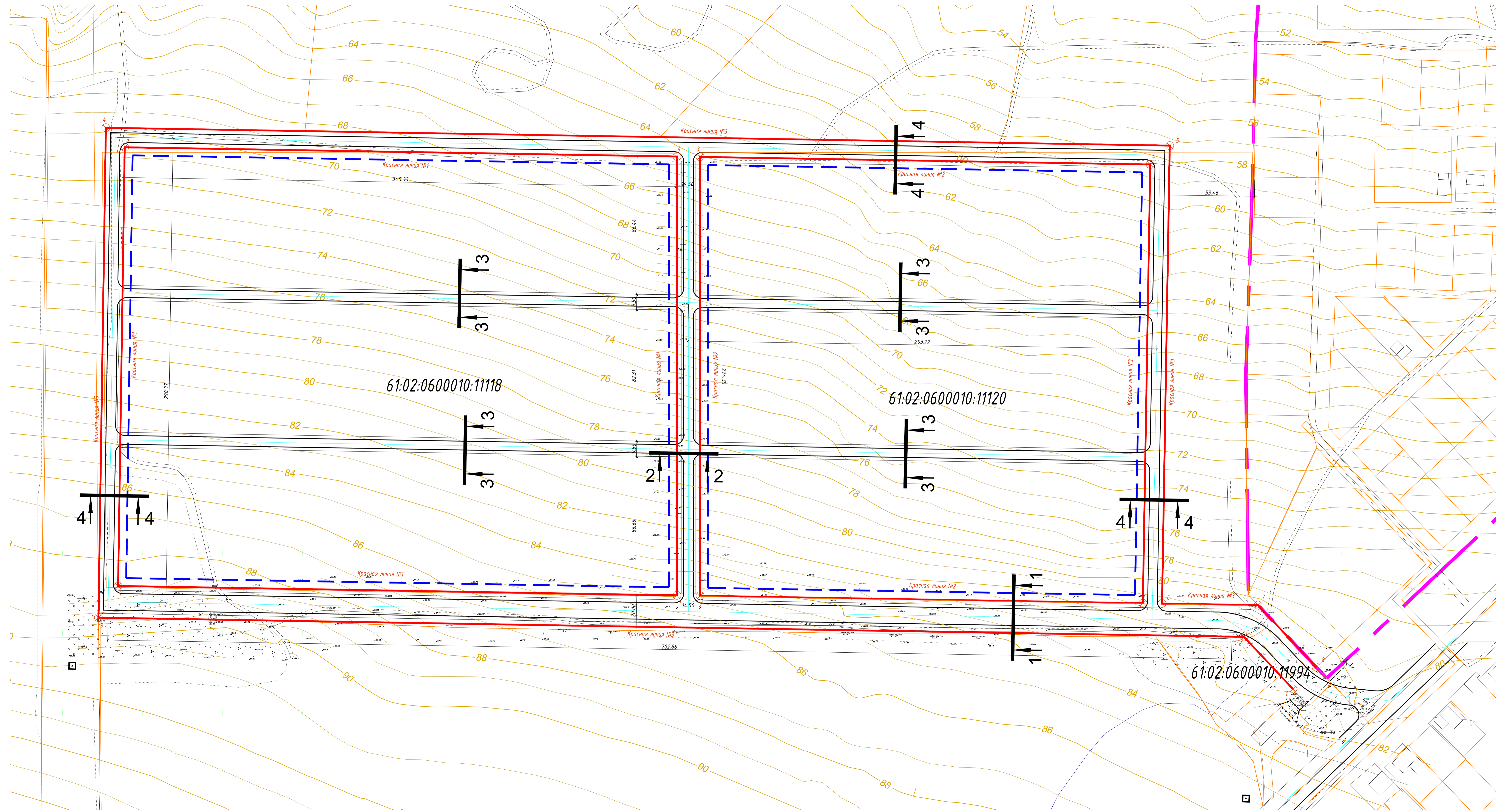
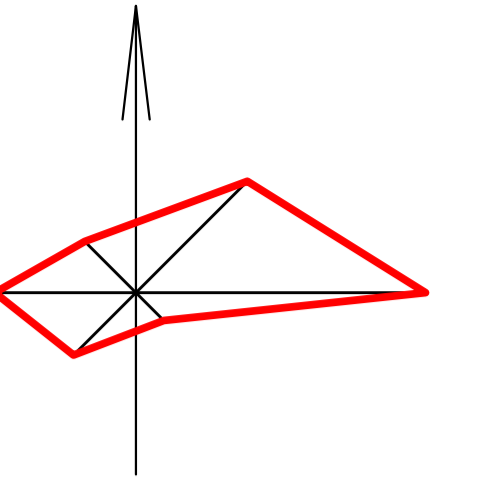
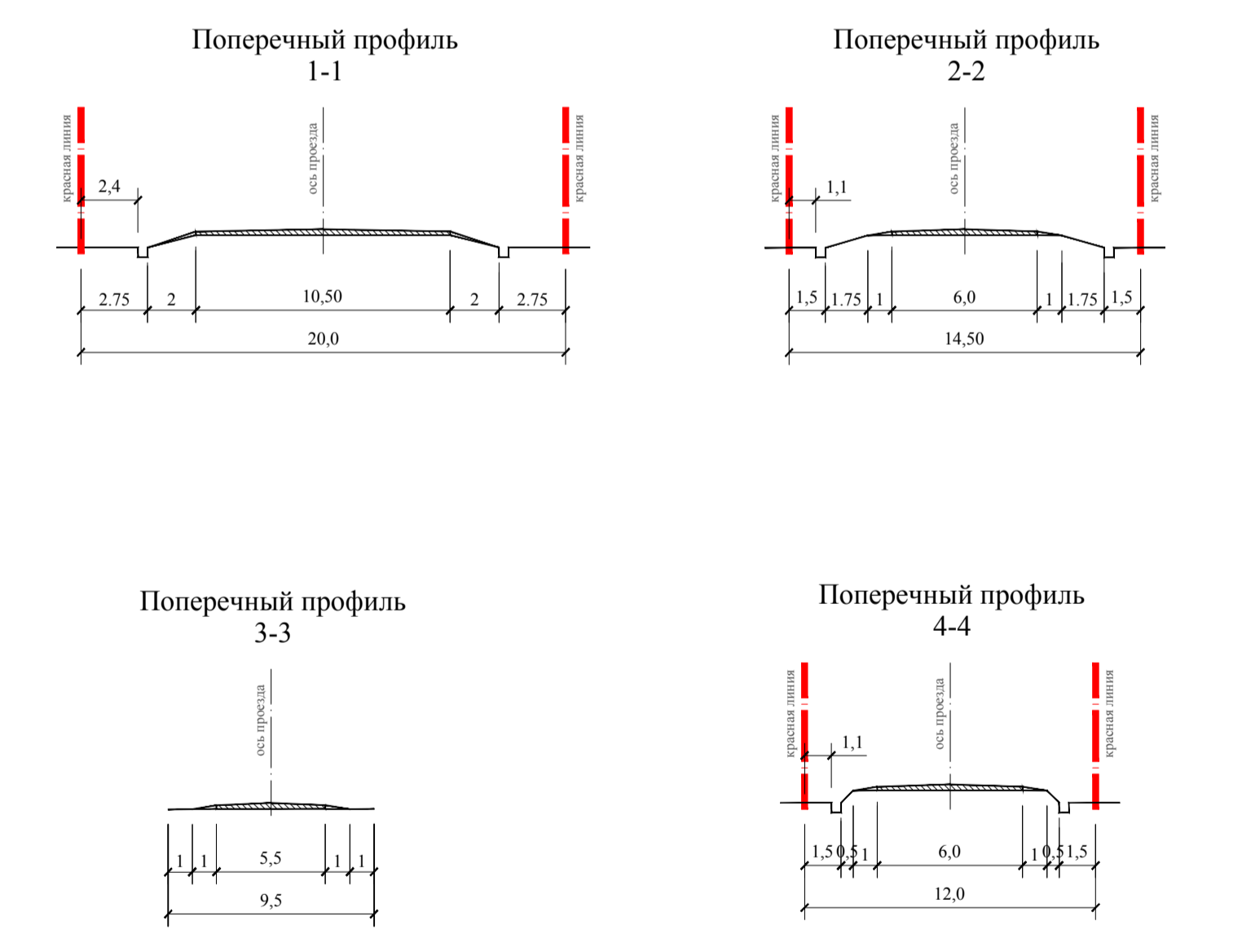


УТВЕРЖДАЕМАЯ ЧАСТЬ  
 ЧЕРТЕЖ КРАСНЫХ ЛИНИЙ, М 1:1000



- УСЛОВНЫЕ ОБОЗНАЧЕНИЯ:**
- Границы существующих земельных участков по данным государственного кадастра недвижимости
  - Красная линия
  - Точки углов поворота красной линии
  - Линии отступа от красных линий в целях определения места допустимого размещения зданий, строений, сооружений (линии регулирования застройки)
  - Линии, обозначающие дороги



					06/17-2017-П/МТ			
					Проект планировки и межевания территории линейного объекта: «Автомобильная дорога от ул. Казачья до территории нового кладбища»			
Изм.	Кол.	Лист	Фол.	Подпись	Дата	Стадия	Лист	Листов
Проектировщик	Волов					Утверждаемая часть	П/Т	1
Разработчик	Титченко					Чертеж красных линий, М 1:1000		
					ООО «РОСТОВДОРТЕХНОЛОГИИ»			