



**АДМИНИСТРАЦИЯ
АКСАЙСКОГО ГОРОДСКОГО ПОСЕЛЕНИЯ**

ПОСТАНОВЛЕНИЕ

13.05.2026 г.

№ 328

г. Аксай

О присвоении адресов земельным участкам, образуемым в результате раздела земельного участка с кадастровым номером 61:02:0600010:12395 площадью 6380,0 кв.м

На основании Федерального закона от 20 марта 2025 № 33-ФЗ «Об общих принципах организации местного самоуправления в единой системе публичной власти», Федерального закона от 28 декабря 2013 № 443-ФЗ «О федеральной информационной адресной системе и о внесении изменений в Федеральный закон «Об общих принципах организации местного самоуправления в Российской Федерации»; постановления Правительства Российской Федерации от 19 ноября 2014 № 1221 «Об утверждении Правил присвоения, изменения и аннулирования адресов», приказа Федеральной службы государственной регистрации, кадастра и картографии от 23.10.2024 г. № П/0328/24 «О внесении изменений в приказы Федеральной службы государственной регистрации, кадастра и картографии от 4 августа 2021 г. № П/0337, от 14 декабря 2021 г. № П/0592 и от 15 марта 2022 г. № П/0082», рассмотрев заявление ООО «ЗЕМЛЯ» от 13.05.2026 № 2605132016760000201402, в соответствии с выпиской из Единого государственного реестра недвижимости от 05.05.2026 г., с межевым планом от 06.05.2026 г., с целью упорядочивания адресной системы Аксайского городского поселения, -

ПОСТАНОВЛЯЮ:

1. Присвоить адреса:

1.1. Земельному участку с условным кадастровым номером 61:02:0600010:12395:ЗУ1 площадью 506,0 кв.м:

Ростовская область, муниципальный район Аксайский, городское поселение Аксайское, город Аксай, улица Юрия Жульева, земельный участок 1б.

Бывший адрес: Российская Федерация, Ростовская область, р-н Аксайский, г. Аксай, ул. Речников.

1.2. Земельному участку с условным кадастровым номером 61:02:0600010:12395:ЗУ2 площадью 1882,0 кв.м:

Ростовская область, муниципальный район Аксайский, городское поселение Аксайское, город Аксай, улица Юрия Жульева, земельный участок 1в.

Бывший адрес: Российская Федерация, Ростовская область, р-н Аксайский, г. Аксай, ул. Речников.

1.3. Земельному участку с условным кадастровым номером 61:02:0600010:12395:ЗУ3 площадью 2408,0 кв.м:

Ростовская область, муниципальный район Аксайский, городское поселение Аксайское, город Аксай, улица Юрия Жульева, земельный участок 1г.

Бывший адрес: Российская Федерация, Ростовская область, р-н Аксайский, г. Аксай, ул. Речников.

1.4. Земельному участку с условным кадастровым номером 61:02:0600010:12395:ЗУ4 площадью 85,0 кв.м:

Ростовская область, муниципальный район Аксайский, городское поселение Аксайское, город Аксай, улица Юрия Жульева, земельный участок 1д.

Бывший адрес: Российская Федерация, Ростовская область, р-н Аксайский, г. Аксай, ул. Речников.

1.5. Земельному участку с условным кадастровым номером 61:02:0600010:12395:ЗУ5 площадью 1499,0 кв.м:

Ростовская область, муниципальный район Аксайский, городское поселение Аксайское, город Аксай, улица Юрия Жульева, земельный участок 1е.

Бывший адрес: Российская Федерация, Ростовская область, р-н Аксайский, г. Аксай, ул. Речников.

2. Контроль за исполнением настоящего постановления возложить на заместителя главы администрации Аксайского городского поселения по социальным вопросам.

Глава Администрации
Аксайского городского
поселения



Е.Н. Камфарин

НАИМЕНОВАНИЕ ОБЪЕКТА АДРЕСАЦИИ:

земельный участок с условным кадастровым номером 61:02:0600010:12395:ЗУ1 площадью 506,0 кв.м

ПРИСВОЕННЫЙ АДРЕС:

Ростовская область, муниципальный район Аксайский, городское поселение Аксайское, город Аксай, улица Юрия Жульева, земельный участок 16

Бывший адрес: Российская Федерация, Ростовская область, р-н Аксайский, г. Аксай, ул. Речников

МЕСТОПОЛОЖЕНИЕ ОБЪЕКТА АДРЕСАЦИИ:

Российская Федерация, Ростовская область, Аксайский район

ОСНОВАНИЕ ДЛЯ УСТАНОВЛЕНИЯ АДРЕСА:

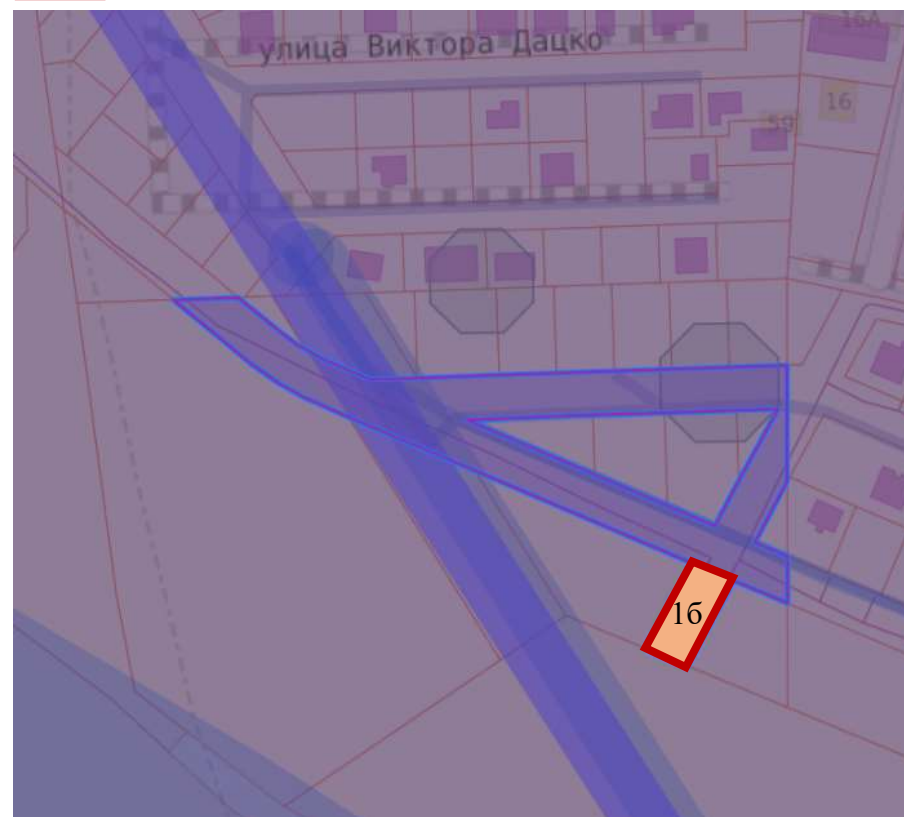
Постановление Администрации Аксайского городского поселения от 13.05.2026 № 328

ЗАЯВИТЕЛЬ: ООО «ЗЕМЛЯ»

Условные обозначения:

16 - присвоенный адрес

 - земельный участок



СИТУАЦИОННЫЙ ПЛАН

г. Аксай



объект адресации

Администрация Аксайского городского поселения Отдел архитектуры и градостроительства			
Должность	Ф. И. О.	Подпись	Дата
Начальник отдела архитектуры и градостроительства	Скворцова А. Н.		

НАИМЕНОВАНИЕ ОБЪЕКТА АДРЕСАЦИИ:

земельный участок с условным кадастровым номером 61:02:0600010:12395:ЗУ2 площадью 1882,0 кв.м

ПРИСВОЕННЫЙ АДРЕС:

Ростовская область, муниципальный район Аксайский, городское поселение Аксайское, город Аксай, улица Юрия Жульева, земельный участок 1в

Бывший адрес: Российская Федерация, Ростовская область, р-н Аксайский, г. Аксай, ул. Речников

МЕСТОПОЛОЖЕНИЕ ОБЪЕКТА АДРЕСАЦИИ:

Российская Федерация, Ростовская область, Аксайский район

ОСНОВАНИЕ ДЛЯ УСТАНОВЛЕНИЯ АДРЕСА:

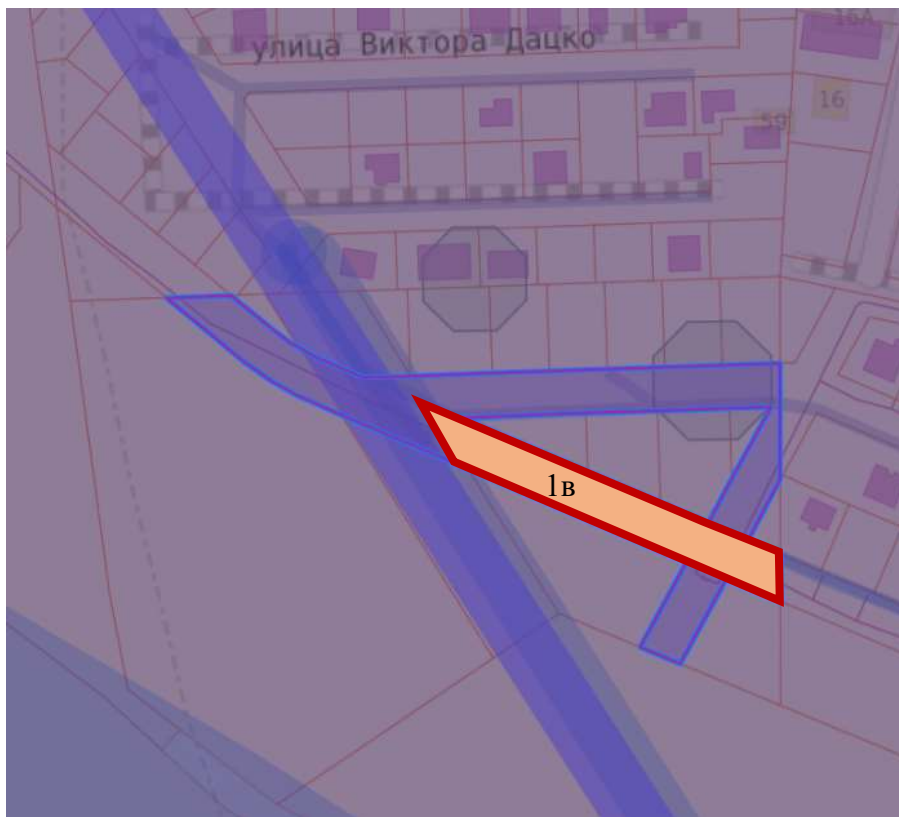
Постановление Администрации Аксайского городского поселения от 13.05.2026 № 328

ЗАЯВИТЕЛЬ: ООО «ЗЕМЛЯ»

Условные обозначения:

1в - присвоенный адрес

 - земельный участок



СИТУАЦИОННЫЙ ПЛАН

г. Аксай



Администрация Аксайского городского поселения Отдел архитектуры и градостроительства			
Должность	Ф. И. О.	Подпись	Дата
Начальник отдела архитектуры и градостроительства	Скворцова А. Н.		

НАИМЕНОВАНИЕ ОБЪЕКТА АДРЕСАЦИИ:

земельный участок с условным кадастровым номером 61:02:0600010:12395:ЗУ3 площадью 2408,0 кв.м

ПРИСВОЕННЫЙ АДРЕС:

Ростовская область, муниципальный район Аксайский, городское поселение Аксайское, город Аксай, улица Юрия Жульева, земельный участок 1г

Бывший адрес: Российская Федерация, Ростовская область, р-н Аксайский, г. Аксай, ул. Речников

МЕСТОПОЛОЖЕНИЕ ОБЪЕКТА АДРЕСАЦИИ:

Российская Федерация, Ростовская область, Аксайский район

ОСНОВАНИЕ ДЛЯ УСТАНОВЛЕНИЯ АДРЕСА:

Постановление Администрации Аксайского городского поселения от 13.05.2026 № 328

ЗАЯВИТЕЛЬ: ООО «ЗЕМЛЯ»

Условные обозначения:

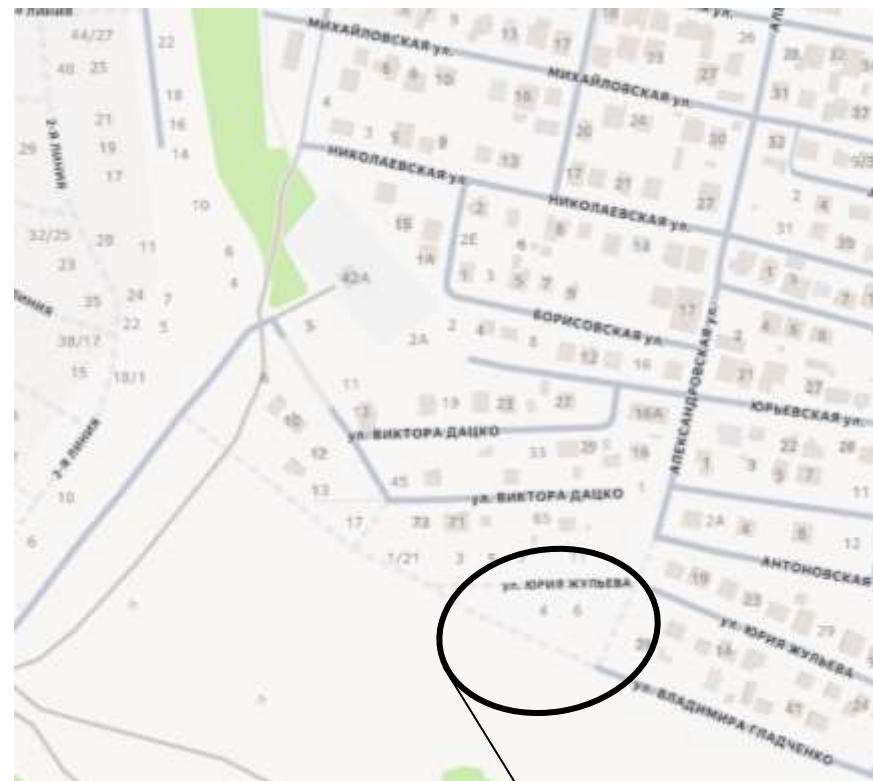
1г - присвоенный адрес

 - земельный участок



СИТУАЦИОННЫЙ ПЛАН

г. Аксай



объект адресации

Администрация Аксайского городского поселения Отдел архитектуры и градостроительства			
Должность	Ф. И. О.	Подпись	Дата
Начальник отдела архитектуры и градостроительства	Скворцова А. Н.		

НАИМЕНОВАНИЕ ОБЪЕКТА АДРЕСАЦИИ:

земельный участок с условным кадастровым номером 61:02:0600010:12395:ЗУ4 площадью 85,0 кв.м

ПРИСВОЕННЫЙ АДРЕС:

Ростовская область, муниципальный район Аксайский, городское поселение Аксайское, город Аксай, улица Юрия Жульева, земельный участок 1д

Бывший адрес: Российская Федерация, Ростовская область, р-н Аксайский, г. Аксай, ул. Речников

МЕСТОПОЛОЖЕНИЕ ОБЪЕКТА АДРЕСАЦИИ:

Российская Федерация, Ростовская область, Аксайский район


ОСНОВАНИЕ ДЛЯ УСТАНОВЛЕНИЯ АДРЕСА:

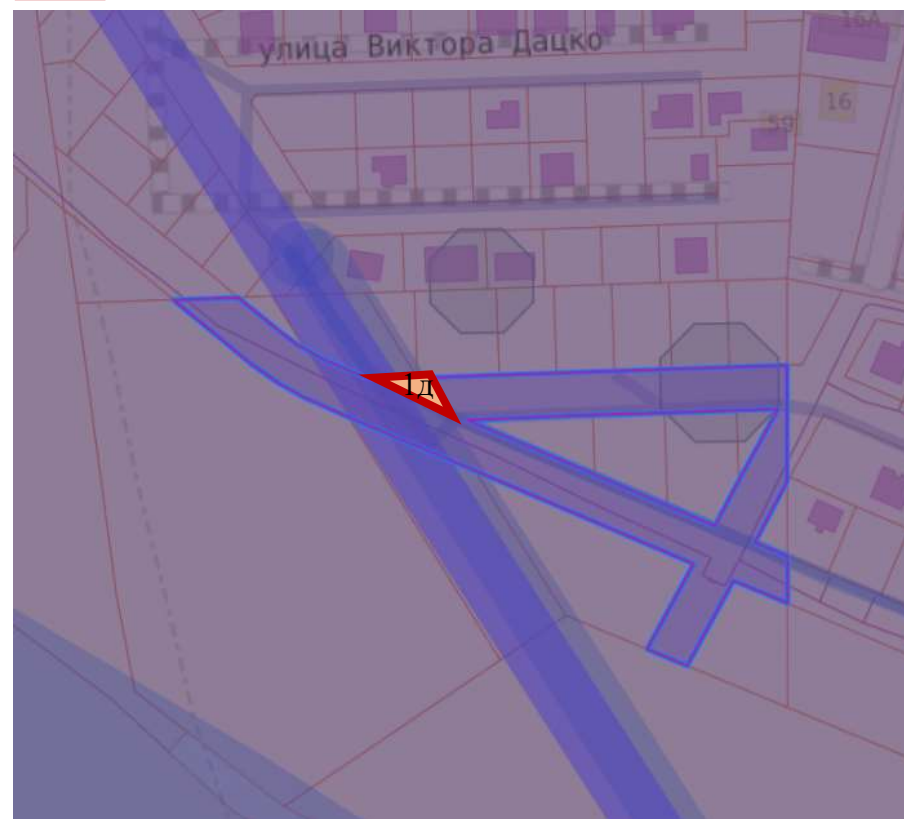
Постановление Администрации Аксайского городского поселения от 13.05.2026 № 328

ЗАЯВИТЕЛЬ: ООО «ЗЕМЛЯ»

Условные обозначения:

1д - присвоенный адрес

 - земельный участок



СИТУАЦИОННЫЙ ПЛАН

г. Аксай



Администрация Аксайского городского поселения Отдел архитектуры и градостроительства			
Должность	Ф. И. О.	Подпись	Дата
Начальник отдела архитектуры и градостроительства	Скворцова А. Н.		

НАИМЕНОВАНИЕ ОБЪЕКТА АДРЕСАЦИИ:

земельный участок с условным кадастровым номером 61:02:0600010:12395:ЗУ5 площадью 1499,0 кв.м

ПРИСВОЕННЫЙ АДРЕС:

Ростовская область, муниципальный район Аксайский, городское поселение Аксайское, город Аксай, улица Юрия Жульева, земельный участок 1е

Бывший адрес: Российская Федерация, Ростовская область, р-н Аксайский, г. Аксай, ул. Речников

МЕСТОПОЛОЖЕНИЕ ОБЪЕКТА АДРЕСАЦИИ:

Российская Федерация, Ростовская область, Аксайский район

ОСНОВАНИЕ ДЛЯ УСТАНОВЛЕНИЯ АДРЕСА:

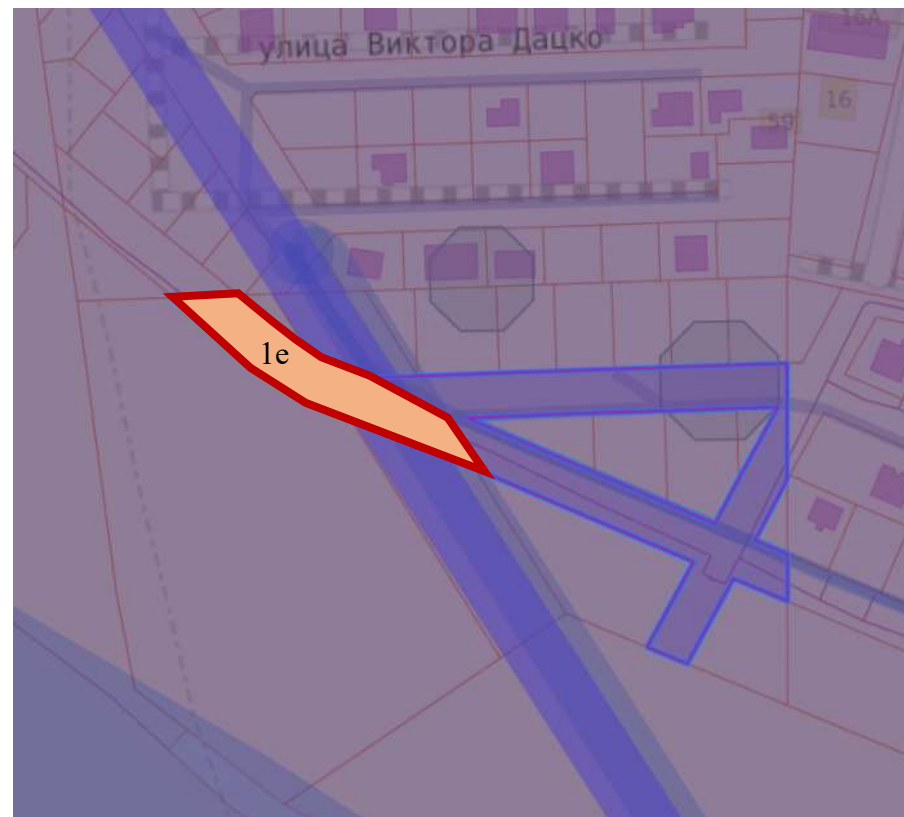
Постановление Администрации Аксайского городского поселения от 13.05.2026 № 328

ЗАЯВИТЕЛЬ: ООО «ЗЕМЛЯ»

Условные обозначения:

1е - присвоенный адрес

 - земельный участок



СИТУАЦИОННЫЙ ПЛАН

г. Аксай



объект адресации

Администрация Аксайского городского поселения Отдел архитектуры и градостроительства			
Должность	Ф. И. О.	Подпись	Дата
Начальник отдела архитектуры и градостроительства	Скворцова А. Н.		