



**АДМИНИСТРАЦИЯ  
АКСАЙСКОГО ГОРОДСКОГО ПОСЕЛЕНИЯ**

**ПОСТАНОВЛЕНИЕ**

07.07.2026 г.

№ 530

г.Аксай

О присвоении почтовых адресов земельным участкам, образуемым в результате раздела земельного участка с кадастровым номером 61:02:0600010:1062 площадью 489480 м<sup>2</sup>

На основании Федерального закона от 20 марта 2025 № 33-ФЗ «Об общих принципах организации местного самоуправления в единой системе публичной власти», Федерального закона от 28 декабря 2013 № 443-ФЗ «О федеральной информационной адресной системе и о внесении изменений в Федеральный закон «Об общих принципах организации местного самоуправления в Российской Федерации» и постановления Правительства Российской Федерации от 19 ноября 2014 № 1221 «Об утверждении Правил присвоения, изменения и аннулирования адресов», приказа Федеральной службы государственной регистрации, кадастра и картографии от 23.10.2024 г. № П/0328/24 «О внесении изменений в приказы Федеральной службы государственной регистрации, кадастра и картографии от 4 августа 2021 г. № П/0337, от 14 декабря 2021 г. № П/0592 и от 15 марта 2022 г. № П/0082», с целью упорядочивания адресной системы Аксайского городского поселения, -

**ПОСТАНОВЛЯЮ:**

1. Присвоить почтовые адреса:

1.1. Земельному участку с условным кадастровым номером 61:02:0600010:3У7 площадью 23963,0 м<sup>2</sup>:

Ростовская область, муниципальный район Аксайский, городское поселение Аксайское, город Аксай, улица Александра Леонтьева, земельный участок 2.

Бывший адрес: Ростовская область, р-н Аксайский, г. Аксай, западнее СНТ «Надежда-ИВА».

1.2. Земельному участку с условным кадастровым номером 61:02:0600010:ЗУ8 площадью 18471,0 м<sup>2</sup>:

Ростовская область, муниципальный район Аксайский, городское поселение Аксайское, город Аксай, улица Александра Леонтьева, земельный участок 4.

Бывший адрес: Ростовская область, р-н Аксайский, г. Аксай, западнее СНТ «Надежда-ИВА».

1.3. Земельному участку с условным кадастровым номером 61:02:0600010:ЗУ9 площадью 17959,0 м<sup>2</sup>:

Ростовская область, муниципальный район Аксайский, городское поселение Аксайское, город Аксай, улица Александра Леонтьева, земельный участок 6.

Бывший адрес: Ростовская область, р-н Аксайский, г. Аксай, западнее СНТ «Надежда-ИВА».

1.4. Земельному участку с условным кадастровым номером 61:02:0600010:ЗУ10 площадью 20149,0 м<sup>2</sup>:

Ростовская область, муниципальный район Аксайский, городское поселение Аксайское, город Аксай, улица Александра Леонтьева, земельный участок 8.

Бывший адрес: Ростовская область, р-н Аксайский, г. Аксай, западнее СНТ «Надежда-ИВА».

1.5. Земельному участку с условным кадастровым номером 61:02:0600010:ЗУ26 площадью 171,0 м<sup>2</sup>:

Ростовская область, муниципальный район Аксайский, городское поселение Аксайское, город Аксай, улица Александра Леонтьева, земельный участок 4а.

Бывший адрес: Ростовская область, р-н Аксайский, г. Аксай, западнее СНТ «Надежда-ИВА».

1.6. Земельному участку с условным кадастровым номером 61:02:0600010:ЗУ27 площадью 179,0 м<sup>2</sup>:

Ростовская область, муниципальный район Аксайский, городское поселение Аксайское, город Аксай, улица Владимира Осташкина, земельный участок 9.

Бывший адрес: Ростовская область, р-н Аксайский, г. Аксай, западнее СНТ «Надежда-ИВА».

1.7. Земельному участку с условным кадастровым номером 61:02:0600010:ЗУ21 площадью 183,0 м<sup>2</sup>:

Ростовская область, муниципальный район Аксайский, городское поселение Аксайское, город Аксай, улица Андрея Языкова, земельный участок 11.

Бывший адрес: Ростовская область, р-н Аксайский, г. Аксай, западнее СНТ «Надежда-ИВА».

1.8. Земельному участку с условным кадастровым номером 61:02:0600010:ЗУ6 площадью 19573,0 м<sup>2</sup>:

Ростовская область, муниципальный район Аксайский, городское поселение Аксайское, город Аксай, улица Андрея Языкова, земельный участок 9.

Бывший адрес: Ростовская область, р-н Аксайский, г. Аксай, западнее СНТ «Надежда-ИВА».

1.9. Земельному участку с условным кадастровым номером 61:02:0600010:ЗУ16 площадью 41881,0 м<sup>2</sup>:

Ростовская область, муниципальный район Аксайский, городское поселение Аксайское, город Аксай, улица Александра Леонтьева, земельный участок 8а.

Бывший адрес: Ростовская область, р-н Аксайский, г. Аксай, западнее СНТ «Надежда-ИВА».

1.10. Земельному участку с условным кадастровым номером 61:02:0600010:ЗУ11 площадью 22105,0 м<sup>2</sup>:

Ростовская область, муниципальный район Аксайский, городское поселение Аксайское, город Аксай, улица Владимира Осташкина, земельный участок 7.

Бывший адрес: Ростовская область, р-н Аксайский, г. Аксай, западнее СНТ «Надежда-ИВА».

1.11. Земельному участку с условным кадастровым номером 61:02:0600010:ЗУ22 площадью 5810,0 м<sup>2</sup>:

Ростовская область, муниципальный район Аксайский, городское поселение Аксайское, город Аксай, улица Андрея Языкова, земельный участок 7.

Бывший адрес: Ростовская область, р-н Аксайский, г. Аксай, западнее СНТ «Надежда-ИВА».

1.12. Земельному участку с условным кадастровым номером 61:02:0600010:ЗУ25 площадью 156,0 м<sup>2</sup>:

Ростовская область, муниципальный район Аксайский, городское поселение Аксайское, город Аксай, улица Владимира Осташкина, земельный участок 5б.

Бывший адрес: Ростовская область, р-н Аксайский, г. Аксай, западнее СНТ «Надежда-ИВА».

1.13. Земельному участку с условным кадастровым номером 61:02:0600010:ЗУ24 площадью 154,0 м<sup>2</sup>:

Ростовская область, муниципальный район Аксайский, городское поселение Аксайское, город Аксай, улица Владимира Осташкина, земельный участок 5а.

Бывший адрес: Ростовская область, р-н Аксайский, г. Аксай, западнее СНТ «Надежда-ИВА».

1.14. Земельному участку с условным кадастровым номером 61:02:0600010:ЗУ14 площадью 11400,0 м<sup>2</sup>:

Ростовская область, муниципальный район Аксайский, городское поселение Аксайское, город Аксай, улица Александра Леонтьева, земельный участок 8б.

Бывший адрес: Ростовская область, р-н Аксайский, г. Аксай, западнее СНТ «Надежда-ИВА».

1.15. Земельному участку с условным кадастровым номером 61:02:0600010:ЗУ15 площадью 11400,0 м<sup>2</sup>:

Ростовская область, муниципальный район Аксайский, городское поселение Аксайское, город Аксай, улица Александра Леонтьева, земельный участок 8в.

Бывший адрес: Ростовская область, р-н Аксайский, г. Аксай, западнее СНТ «Надежда-ИВА».

1.16. Земельному участку с условным кадастровым номером 61:02:0600010:ЗУ4 площадью 18745,0 м<sup>2</sup>:

Ростовская область, муниципальный район Аксайский, городское поселение Аксайское, город Аксай, улица Владимира Осташкина, земельный участок 5.

Бывший адрес: Ростовская область, р-н Аксайский, г. Аксай, западнее СНТ «Надежда-ИВА».

1.17. Земельному участку с условным кадастровым номером 61:02:0600010:ЗУ5 площадью 22069,0 м<sup>2</sup>:

Ростовская область, муниципальный район Аксайский, городское поселение Аксайское, город Аксай, улица Андрея Языкова, земельный участок 5.

Бывший адрес: Ростовская область, р-н Аксайский, г. Аксай, западнее СНТ «Надежда-ИВА».

1.18. Земельному участку с условным кадастровым номером 61:02:0600010:ЗУ28 площадью 168,0 м<sup>2</sup>:

Ростовская область, муниципальный район Аксайский, городское поселение Аксайское, город Аксай, улица Андрея Языкова, земельный участок 3.

Бывший адрес: Ростовская область, р-н Аксайский, г. Аксай, западнее СНТ «Надежда-ИВА».

1.19. Земельному участку с условным кадастровым номером 61:02:0600010:ЗУ30 площадью 20361,0 м<sup>2</sup>:

Ростовская область, муниципальный район Аксайский, городское поселение Аксайское, город Аксай, улица Андрея Языкова, земельный участок 3а.

Бывший адрес: Ростовская область, р-н Аксайский, г. Аксай, западнее СНТ «Надежда-ИВА».

1.20. Земельному участку с условным кадастровым номером 61:02:0600010:ЗУ29 площадью 126,0 м<sup>2</sup>:

Ростовская область, муниципальный район Аксайский, городское поселение Аксайское, город Аксай, улица Андрея Языкова, земельный участок 3б.

Бывший адрес: Ростовская область, р-н Аксайский, г. Аксай, западнее СНТ «Надежда-ИВА».

1.21. Земельному участку с условным кадастровым номером 61:02:0600010:ЗУ23 площадью 2215,0 м<sup>2</sup>:

Ростовская область, муниципальный район Аксайский, городское поселение Аксайское, город Аксай, улица Владимира Осташкина, земельный участок 3а.

Бывший адрес: Ростовская область, р-н Аксайский, г. Аксай, западнее СНТ «Надежда-ИВА».

1.22. Земельному участку с условным кадастровым номером 61:02:0600010:ЗУ17 площадью 2709,0 м<sup>2</sup>:

Ростовская область, муниципальный район Аксайский, городское поселение Аксайское, город Аксай, улица Владимира Осташкина, земельный участок 3.

Бывший адрес: Ростовская область, р-н Аксайский, г. Аксай, западнее СНТ «Надежда-ИВА».

1.23. Земельному участку с условным кадастровым номером 61:02:0600010:ЗУ13 площадью 16976,0 м<sup>2</sup>:

Ростовская область, муниципальный район Аксайский, городское поселение Аксайское, город Аксай, улица Александра Иринархова, земельный участок 1/1.

Бывший адрес: Ростовская область, р-н Аксайский, г. Аксай, западнее СНТ «Надежда-ИВА».

1.24. Земельному участку с условным кадастровым номером 61:02:0600010:ЗУ12 площадью 5445,0 м<sup>2</sup>:

Ростовская область, муниципальный район Аксайский, городское поселение Аксайское, город Аксай, улица Александра Иринархова, земельный участок 3.

Бывший адрес: Ростовская область, р-н Аксайский, г. Аксай, западнее СНТ «Надежда-ИВА».

1.25. Земельному участку с условным кадастровым номером 61:02:0600010:ЗУ20 площадью 185,0 м<sup>2</sup>:

Ростовская область, муниципальный район Аксайский, городское поселение Аксайское, город Аксай, улица Александра Иринархова, земельный участок 3а.

Бывший адрес: Ростовская область, р-н Аксайский, г. Аксай, западнее СНТ «Надежда-ИВА».

1.26. Земельному участку с условным кадастровым номером 61:02:0600010:ЗУ3 площадью 19731,0 м<sup>2</sup>:

Ростовская область, муниципальный район Аксайский, городское поселение Аксайское, город Аксай, улица Александра Иринархова, земельный участок 5.

Бывший адрес: Ростовская область, р-н Аксайский, г. Аксай, западнее СНТ «Надежда-ИВА».

1.27. Земельному участку с условным кадастровым номером 61:02:0600010:ЗУ2 площадью 20103,0 м<sup>2</sup>:

Ростовская область, муниципальный район Аксайский, городское поселение Аксайское, город Аксай, улица Александра Иринархова, земельный участок 7.

Бывший адрес: Ростовская область, р-н Аксайский, г. Аксай, западнее СНТ «Надежда-ИВА».

1.28. Земельному участку с условным кадастровым номером 61:02:0600010:ЗУ1 площадью 18952,0 м<sup>2</sup>:

Ростовская область, муниципальный район Аксайский, городское поселение Аксайское, город Аксай, улица Александра Иринархова, земельный участок 9/1.

Бывший адрес: Ростовская область, р-н Аксайский, г. Аксай, западнее СНТ «Надежда-ИВА».

1.29. Земельному участку с условным кадастровым номером 61:02:0600010:ЗУ19 площадью 125,0 м<sup>2</sup>:

Ростовская область, муниципальный район Аксайский, городское поселение Аксайское, город Аксай, улица Александра Иринархова, земельный участок 5а.

Бывший адрес: Ростовская область, р-н Аксайский, г. Аксай, западнее СНТ «Надежда-ИВА».

1.30. Земельному участку с условным кадастровым номером 61:02:0600010:ЗУ18 площадью 105,0 м<sup>2</sup>:

Ростовская область, муниципальный район Аксайский, городское поселение Аксайское, город Аксай, улица Владимира Осташкина, земельный участок 1а.

Бывший адрес: Ростовская область, р-н Аксайский, г. Аксай, западнее СНТ «Надежда-ИВА».

1.31. Земельному участку с условным кадастровым номером 61:02:0600010:ЗУ31 площадью 55568,0 м<sup>2</sup>:

Ростовская область, муниципальный район Аксайский, городское поселение Аксайское, город Аксай, улица Андрея Языкова, земельный участок 7а.

Бывший адрес: Ростовская область, р-н Аксайский, г. Аксай, западнее СНТ «Надежда-ИВА».

1.32. Земельному участку с условным кадастровым номером 61:02:0600010:ЗУ32 площадью 92343,0 м<sup>2</sup>:

Ростовская область, муниципальный район Аксайский, городское поселение Аксайское, город Аксай, улица Андрея Языкова, земельный участок 2.

Бывший адрес: Ростовская область, р-н Аксайский, г. Аксай, западнее СНТ «Надежда-ИВА».

2. Признать утратившим силу постановление Администрации Аксайского городского поселения от 22.05.2026 № 367 «О присвоении почтовых адресов земельным участкам, образуемым в результате раздела земельного участка с кадастровым номером 61:02:0600010:1062 площадью 489480 м<sup>2</sup>».

3. Признать утратившим силу постановление Администрации Аксайского городского поселения от 25.05.2026 № 381 «О присвоении почтовых адресов земельным участкам, образуемым в результате раздела земельного участка с кадастровым номером 61:02:0600010:1062 площадью 489480 м<sup>2</sup>».

4. Контроль за исполнением настоящего постановления возложить на заместителя главы Администрации Аксайского городского поселения по социальным вопросам.

Глава Администрации  
Аксайского городского  
поселения



Е.Н. Камфарин

Постановление вносит:  
отдел архитектуры и градостроительства

**НАИМЕНОВАНИЕ ОБЪЕКТА АДРЕСАЦИИ:**

**ПРИСВОЕННЫЙ АДРЕС:**

*Бывший адрес: Ростовская область, р-н Аксайский, г. Аксай, западное СНТ «Надежда-ИВА»*

**МЕСТОПОЛОЖЕНИЕ ОБЪЕКТА АДРЕСАЦИИ:**

Российская Федерация, Ростовская область, Аксайский район


**ОСНОВАНИЕ ДЛЯ УСТАНОВЛЕНИЯ АДРЕСА:**

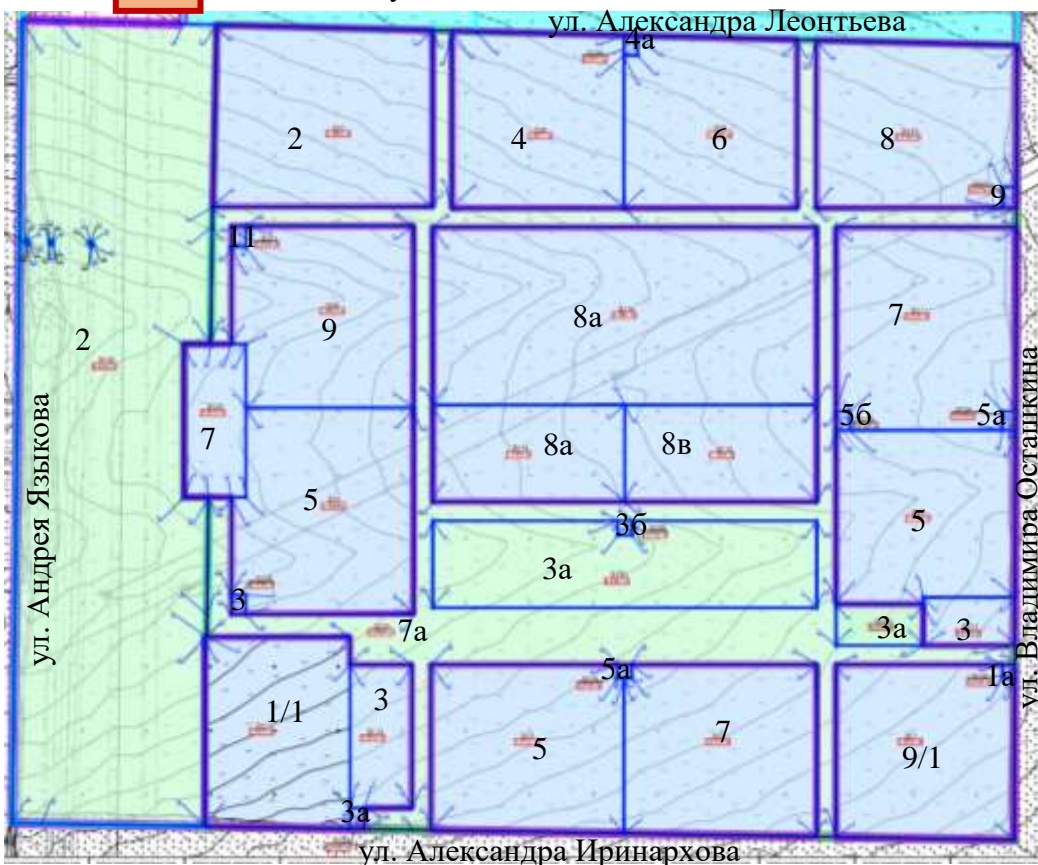
Постановление Администрации Аксайского городского поселения от 07.07.2026г. № 530

**ЗАЯВИТЕЛЬ: -**

**Условные обозначения:**

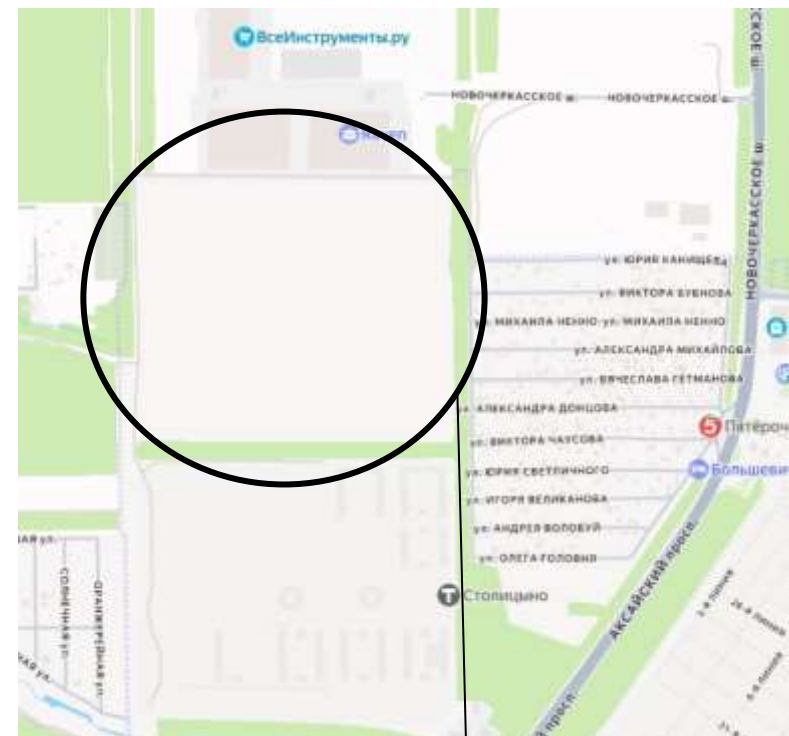
**1...** - присвоенный адрес

 - земельный участок



**СИТУАЦИОННЫЙ ПЛАН**

*г. Аксай*



*объект адресации*

Администрация Аксайского городского поселения Отдел архитектуры и градостроительства			
Должность	Ф. И. О.	Подпись	Дата
Начальник отдела архитектуры и градостроительства	Скворцова А. Н.		