

**АДМИНИСТРАЦИЯ  
АКСАЙСКОГО ГОРОДСКОГО ПОСЕЛЕНИЯ**

---

---

**ПОСТАНОВЛЕНИЕ**

24.09.2024 г.

г. Аксай

№ 681

О присвоении почтового адреса земельному участку с кадастровым номером 61:02:0509801:18 площадью 584,0 м<sup>2</sup> и расположенному на нем жилому дому с кадастровым номером 61:02:0509801:280 площадью 188,2 м<sup>2</sup>: Российская Федерация, Ростовская область, муниципальный район Аксайский, городское поселение Аксайское, город Аксай, ул. Дачная, 22

Рассмотрев заявление Черемисина Владимира Семёновича от 17.09.2024 г. № 4497745995, руководствуясь статьей 56 Градостроительного кодекса Российской Федерации, статьей 14 Федерального закона от 06.10.2003 №131-ФЗ «Об общих принципах организации местного самоуправления в Российской Федерации», постановлением Правительства Российской Федерации от 19 ноября 2014 № 1221 «Об утверждении Правил присвоения, изменения и аннулирования адресов», с целью упорядочивания адресной системы Аксайского городского поселения, -

**ПОСТАНОВЛЯЮ:**

1. Присвоить почтовый адрес земельному участку с кадастровым номером 61:02:0509801:18 площадью 584,0 м<sup>2</sup> и расположенному на нем жилому дому с кадастровым номером 61:02:0509801:280 площадью 188,2 м<sup>2</sup>:

Российская Федерация, Ростовская область, муниципальный район Аксайский, городское поселение Аксайское, город Аксай, улица Дачная, 22.

Бывший адрес: Ростовская обл., р-н Аксайский, г. Аксай, территориальная автомобильная дорога общего пользования «Аксай-Большой Лог-Новочеркасск» 3+107 км - 3+270 км с/т «Косогор» участок № 11; Ростовская область, Аксайский р-н, г. Аксай, Территориальная а/д общего пользования, Аксай-Б.Лог-Новочеркасск» 3+107 км - 3+270 км с/т «Косогор» участок № 11.

2. Контроль за исполнением настоящего постановления возложить на заместителя Главы Администрации Аксайского городского поселения по социальным вопросам.

И.о. главы Администрации  
Аксайского городского  
поселения



Д.А. Бобков

**НАИМЕНОВАНИЕ ОБЪЕКТА АДРЕСАЦИИ:**

земельный участок с кадастровым номером 61:02:0509801:18 площадью 584,0 м² и расположенному на нем жилому дому с кадастровым номером 61:02:0509801:280 площадью 188,2 м²

**ПРИСВОЕННЫЙ АДРЕС:**

**город Аксай, улица Дачная, 22**

Бывший адрес: Ростовская обл., р-н Аксайский, г. Аксай, территориальная автомобильная дорога общего пользования «Аксай-Большой Лог-Новочеркасск» 3+107 км - 3+270 км с/т «Косогор» участок № 11; Ростовская область, Аксайский р-н, г. Аксай, Территориальная а/д общего пользования, Аксай-Б.Лог-Новочеркасск» 3+107 км - 3+270 км с/т «Косогор» участок № 11

**МЕСТОПОЛОЖЕНИЕ ОБЪЕКТА АДРЕСАЦИИ:**

Российская Федерация, Ростовская область, Аксайский район


**ОСНОВАНИЕ ДЛЯ УСТАНОВЛЕНИЯ АДРЕСА:**

Постановление Администрации Аксайского городского поселения от \_\_\_\_\_ № \_\_\_\_\_

**ЗАЯВИТЕЛЬ: Черемисин В. С.**

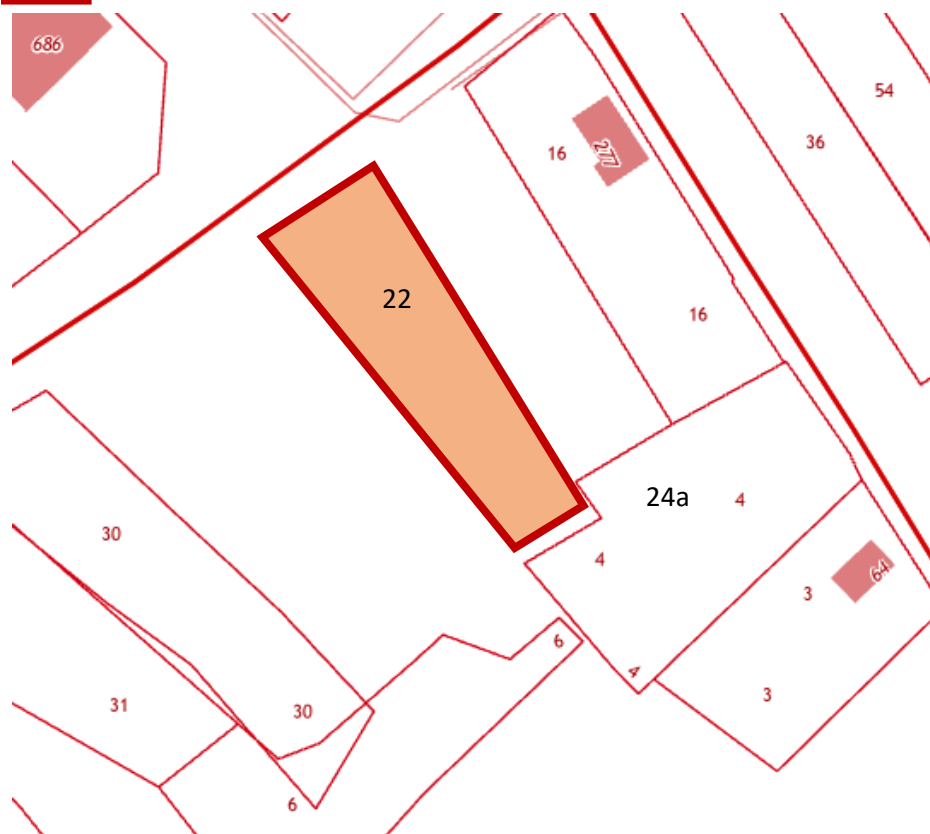
**Условные обозначения:**

**22** - присвоенный адрес

 - земельный участок

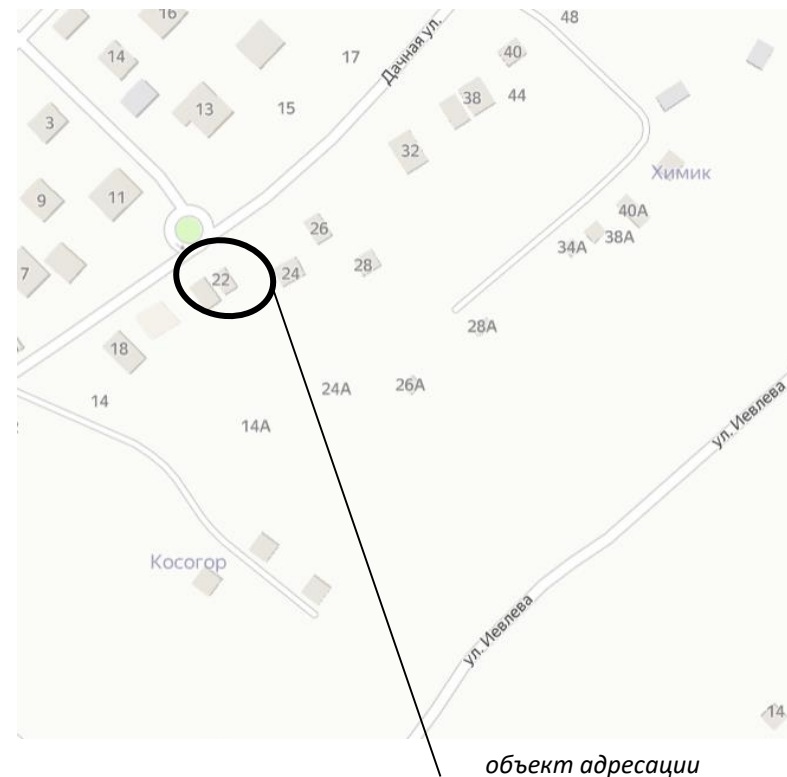
24а по ул. Дачная –

адреса смежных объектов



**СИТУАЦИОННЫЙ ПЛАН**

**г. Аксай**



Администрация Аксайского городского поселения Отдел архитектуры и градостроительства			
Должность	Ф. И. О.	Подпись	Дата
Начальник сектора градостроительства	Скворцова А. Н.		