



**АДМИНИСТРАЦИЯ
АКСАЙСКОГО ГОРОДСКОГО ПОСЕЛЕНИЯ**

ПОСТАНОВЛЕНИЕ

18.03.2024г.

г. Аксай

№ 181

О присвоении почтового адреса земельному участку с кадастровым номером 61:02:0120192:785 площадью 400,0 м² и расположенным на нем зданиям, строениям, сооружениям: Российская Федерация, Ростовская область, муниципальный район Аксайский, городское поселение Аксайское, город Аксай, ул. Фрунзе, 70

Рассмотрев заявление Аксюка Данила Валерьевича от 12.03.2024 г. № 63.20-У/531, предоставленные документы: выписка из ЕГРН на земельный участок от 09.02.2024 г. и, руководствуясь статьей 56 Градостроительного кодекса Российской Федерации, статьей 14 Федерального закона от 06.10.2003 №131-ФЗ «Об общих принципах организации местного самоуправления в Российской Федерации», постановлением Правительства Российской Федерации от 19 ноября 2014 № 1221 «Об утверждении Правил присвоения, изменения и аннулирования адресов», с целью упорядочивания адресной системы Аксайского городского поселения,-

ПОСТАНОВЛЯЮ:

1. Присвоить почтовый адрес земельному участку с кадастровым номером 61:02:0120192:785 площадью 400,0 м², образованному путём перераспределения земельных участков с кадастровыми номерами 61:02:0120192:42 и 61:02:0120192:180, и расположенным на нем зданиям, строениям, сооружениям:

Российская Федерация, Ростовская область, муниципальный район Аксайский, городское поселение Аксайское, город Аксай, улица Фрунзе, 70.

Бывший адрес: Российская Федерация, Ростовская область, Аксайский район, г Аксай, ул. Фрунзе.

2. Признать утратившим силу постановление администрации Аксайского городского поселения от 07.06.2012 г. № 246 «Об установлении почтового адреса земельному участку с кадастровым номером 61:02:0120192:180 площадью 357,00 м² и расположенному на нем жилому дому: Ростовская область, Аксайский район, г. Аксай, ул. Фрунзе, 70».

3. Признать утратившим силу постановление администрации Аксайского городского поселения от 07.06.2012 г. № 247 «Об установлении почтового адреса земельному участку с кадастровым номером 61:02:0120192:42 площадью 315,00 м² и расположенному на нем жилому дому: Ростовская область, Аксайский район, г. Аксай, ул. Фрунзе, 70-а»

4. Контроль за исполнением настоящего постановления возложить на заместителя Главы Администрации Аксайского городского поселения по социальным вопросам.

Глава Администрации
Аксайского городского
поселения



Е.Н. Камфарин

НАИМЕНОВАНИЕ ОБЪЕКТА АДРЕСАЦИИ:

земельный участок с кадастровым номером 61:02:0120192:785 площадью 400,0 м² и расположенным на нем зданиям, строениям, сооружениям

ПРИСВОЕННЫЙ АДРЕС:

город Аксай, улица Фрунзе, 70

Бывший адрес: Российская Федерация, Ростовская область, Аксайский район, г Аксай, ул. Фрунзе

МЕСТОПОЛОЖЕНИЕ ОБЪЕКТА АДРЕСАЦИИ:

Российская Федерация, Ростовская область, Аксайский район


ОСНОВАНИЕ ДЛЯ УСТАНОВЛЕНИЯ АДРЕСА:

Постановление Администрации Аксайского городского поселения от _____ № _____

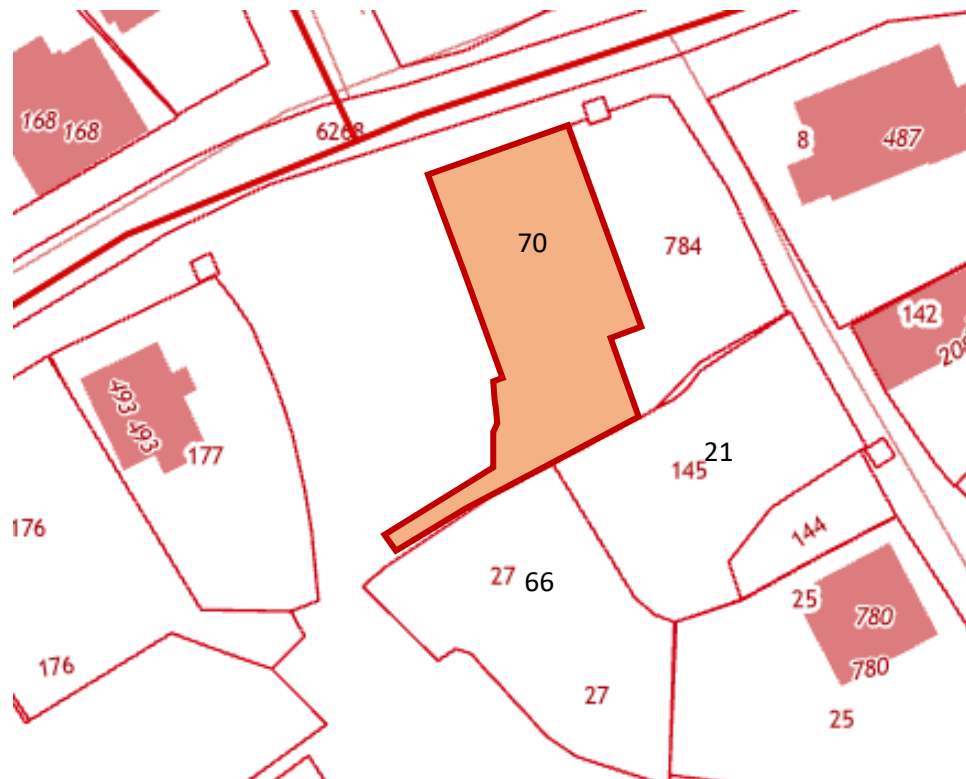
ЗАЯВИТЕЛЬ: Аксюк Д. В.

Условные обозначения:

70 - присвоенный адрес

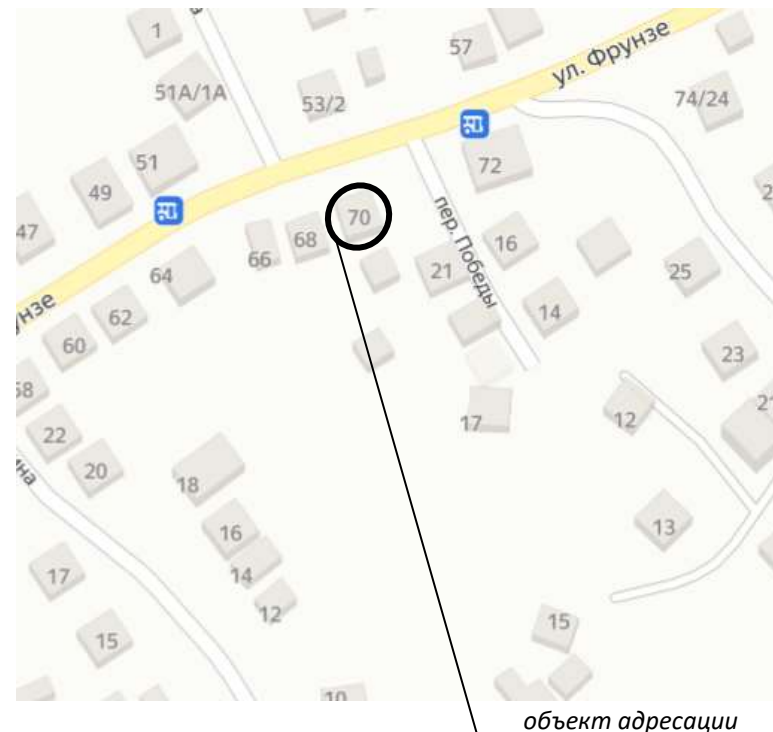
 - земельный участок

66 по ул. Фрунзе; 21 по пер. Победы –
адреса смежных объектов



СИТУАЦИОННЫЙ ПЛАН

г. Аксай



Администрация Аксайского городского поселения Отдел архитектуры и градостроительства			
Должность	Ф. И. О.	Подпись	Дата
Начальник сектора градостроительства	Скворцова А. Н.		