



**АДМИНИСТРАЦИЯ
АКСАЙСКОГО ГОРОДСКОГО ПОСЕЛЕНИЯ**

ПОСТАНОВЛЕНИЕ

14.03.2024г.

г. Аксай

№ 174

О присвоении почтовых адресов земельным участкам с кадастровыми номерами 61:02:0120101:26541 площадью 1610,0 м² и 61:02:0120101:26544 площадью 2644,0 м²

Рассмотрев заявление ООО «Ридер Юг» от 04.03.2024 г. № 63.20-ОЮ/766, предоставленные документы: выписка из ЕГРН на земельный участок от 19.01.2023 г. № КУВИ-001/2023-9861369; выписка из ЕГРН на земельный участок от 31.07.2023 г. № КУВИ-001/2023-173732990; выписки из ЕГРН на здания от 19.09.2018 г. и, руководствуясь статьей 56 Градостроительного кодекса Российской Федерации, статьей 14 Федерального закона от 06.10.2003 №131-ФЗ «Об общих принципах организации местного самоуправления в Российской Федерации», постановлением Правительства Российской Федерации от 19 ноября 2014 № 1221 «Об утверждении Правил присвоения, изменения и аннулирования адресов», с целью упорядочивания адресной системы Аксайского городского поселения,-

ПОСТАНОВЛЯЮ:

1. Присвоить почтовые адреса:

1.1. Земельному участку с кадастровым номером 61:02:0120101:26541 площадью 1610,0 м² и расположенным на нём зданиям, строениям, сооружениям:

Российская Федерация, Ростовская область, муниципальный район Аксайский, городское поселение Аксайское, город Аксай, улица Авиаторов, 6.

1.2. Земельному участку с кадастровым номером 61:02:0120101:26544 площадью 2644,0 м²:

Российская Федерация, Ростовская область, муниципальный район Аксайский, городское поселение Аксайское, город Аксай, улица Авиаторов, 8.

1.3. Сооружению с кадастровым номером 61:02:0120108:225:

Российская Федерация, Ростовская область, муниципальный район Аксайский, городское поселение Аксайское, город Аксай, улица Авиаторов, сооружение 8, строение 1.

1.4. Сооружению с кадастровым номером 61:02:0120101:26297:

Российская Федерация, Ростовская область, муниципальный район Аксайский, городское поселение Аксайское, город Аксай, улица Авиаторов, сооружение 8, строение 2.

1.5. Зданию с кадастровым номером 61:02:0120108:115 площадью 395,8 м²:

Российская Федерация, Ростовская область, муниципальный район Аксайский, городское поселение Аксайское, город Аксай, улица Авиаторов, здание 8, строение 1.

1.6. Зданию с кадастровым номером 61:02:0120108:114 площадью 5,8 м²:

Российская Федерация, Ростовская область, муниципальный район Аксайский, городское поселение Аксайское, город Аксай, улица Авиаторов, здание 8, строение 2.

1.7. Зданию с кадастровым номером 61:02:0120108:116 площадью 120,4 м²:

Российская Федерация, Ростовская область, муниципальный район Аксайский, городское поселение Аксайское, город Аксай, улица Авиаторов, здание 8, строение 3.

Бывший адрес: Ростовская область, Аксайский р-н, г. Аксай, пр-кт Ленина, д. 42а; г. Аксай, просп. Ленина, 42а; Российская Федерация, Ростовская область, Аксайский район, г. Аксай, пр-кт Ленина.

2. Контроль за исполнением настоящего постановления возложить на заместителя Главы Администрации Аксайского городского поселения по социальным вопросам.

Глава Администрации
Аксайского городского
поселения



Е.Н. Камфарин

НАИМЕНОВАНИЕ ОБЪЕКТА АДРЕСАЦИИ:

земельный участок с кадастровым номером 61:02:0120101:26541 площадью 1610,0 м² и расположенным на нём зданиям, строениям, сооружениям

ПРИСВОЕННЫЙ АДРЕС:

город Аксай, улица Авиаторов, 6

Бывший адрес: Ростовская область, Аксайский р-н, г. Аксай, пр-кт Ленина, д. 42а; г. Аксай, просп. Ленина, 42а; Российская Федерация, Ростовская область, Аксайский район, г. Аксай, пр-кт Ленина

МЕСТОПОЛОЖЕНИЕ ОБЪЕКТА АДРЕСАЦИИ:

Российская Федерация, Ростовская область, Аксайский район


ОСНОВАНИЕ ДЛЯ УСТАНОВЛЕНИЯ АДРЕСА:

Постановление Администрации Аксайского городского поселения от _____ № _____

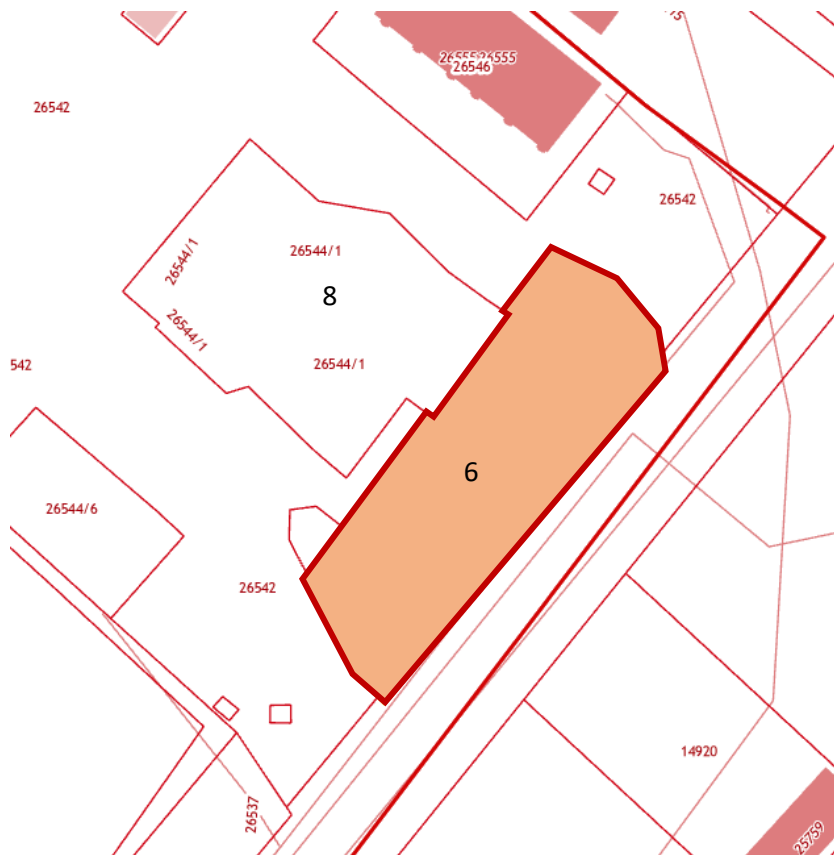
ЗАЯВИТЕЛЬ: ООО «Ридер Юг»

Условные обозначения:

6 - присвоенный адрес

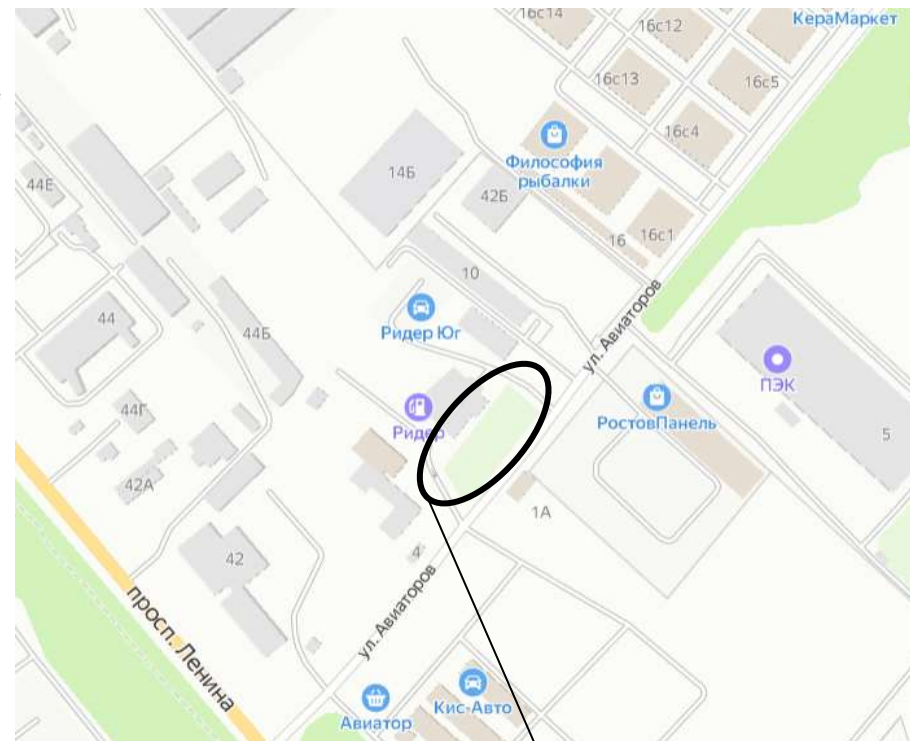
 - земельный участок

8 по ул. Авиаторов –
адреса смежных объектов



СИТУАЦИОННЫЙ ПЛАН

г. Аксай



объект адресации

Администрация Аксайского городского поселения Отдел архитектуры и градостроительства			
Должность	Ф. И. О.	Подпись	Дата
Начальник сектора градостроительства	Скворцова А. Н.		

НАИМЕНОВАНИЕ ОБЪЕКТА АДРЕСАЦИИ:

земельный участок с кадастровым номером 61:02:0120101:26544 площадью 2644,0 м² и расположенным на нём зданиям, строениям, сооружениям

ПРИСВОЕННЫЙ АДРЕС:

город Аксай, улица Авиаторов, 8

Бывший адрес: Ростовская область, Аксайский р-н, г. Аксай, пр-кт Ленина, д. 42а; г. Аксай, просп. Ленина, 42а; Российская Федерация, Ростовская область, Аксайский район, г. Аксай, пр-кт Ленина

МЕСТОПОЛОЖЕНИЕ ОБЪЕКТА АДРЕСАЦИИ:

Российская Федерация, Ростовская область, Аксайский район

ОСНОВАНИЕ ДЛЯ УСТАНОВЛЕНИЯ АДРЕСА:


Постановление Администрации Аксайского городского поселения от _____ № _____

ЗАЯВИТЕЛЬ: ООО «Ридер Юг»

Условные обозначения:

8 - присвоенный адрес

4, 6, 10 по ул. Авиаторов –

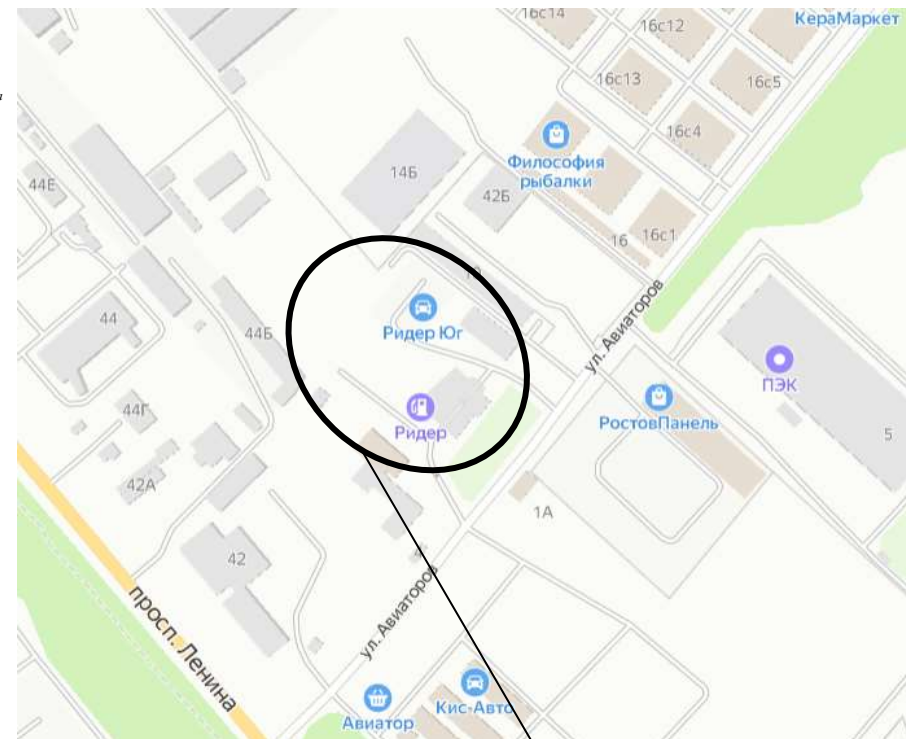
 - земельный участок

адреса смежных объектов



СИТУАЦИОННЫЙ ПЛАН

г. Аксай



объект адресации

Администрация Аксайского городского поселения Отдел архитектуры и градостроительства			
Должность	Ф. И. О.	Подпись	Дата
Начальник сектора градостроительства	Скворцова А. Н.		