

**АДМИНИСТРАЦИЯ
АКСАЙСКОГО ГОРОДСКОГО ПОСЕЛЕНИЯ**

ПОСТАНОВЛЕНИЕ

26.08.2024 г.

г. Аксай

№ 597

О присвоении почтовых адресов земельным участкам с кадастровыми номерами 61:02:0120109:1643 площадью 517,0 м² и 61:02:0120109:1642 площадью 400,0 м²

Рассмотрев заявления Горбиковой Валентины Константиновны от 20.08.2024 г. № 63.20-У/2197 и № 63.20-У/2198, предоставленные документы: выписки из ЕГРН на земельные участки от 06.06.2024 г. и, руководствуясь статьей 56 Градостроительного кодекса Российской Федерации, статьей 14 Федерального закона от 06.10.2003 №131-ФЗ «Об общих принципах организации местного самоуправления в Российской Федерации», постановлением Правительства Российской Федерации от 19 ноября 2014 № 1221 «Об утверждении Правил присвоения, изменения и аннулирования адресов», с целью упорядочивания адресной системы Аксайского городского поселения,-

ПОСТАНОВЛЯЮ:

1. Присвоить почтовые адреса земельным участкам, образованным в результате раздела земельного участка с кадастровым номером 61:02:0120109:340 площадью 917,0 м²:

1.1. Земельному участку с кадастровым номером 61:02:0120109:1643 площадью 517,0 м² и расположенным на нём зданиям, строениям и сооружениям:

Российская Федерация, Ростовская область, муниципальный район Аксайский, городское поселение Аксайское, город Аксай, улица Московская, 14.

1.2. Земельному участку с кадастровым номером 61:02:0120109:1642 площадью 400,0 м² и расположенным на нём зданиям, строениям и сооружениям:

Российская Федерация, Ростовская область, муниципальный район Аксайский, городское поселение Аксайское, город Аксай, улица Киевская, 12.

Бывший адрес: Ростовская область, Аксайский район, г. Аксай, ул. Московская.

2. Контроль за исполнением настоящего постановления возложить на заместителя Главы Администрации Аксайского городского поселения по социальным вопросам.

Глава Администрации
Аксайского городского
поселения



Е.Н. Камфарин

НАИМЕНОВАНИЕ ОБЪЕКТА АДРЕСАЦИИ:

земельный участок с кадастровым номером 61:02:0120109:1643 площадью 517,0 м² и расположенным на нём зданиям, строениям и сооружениям

ПРИСВОЕННЫЙ АДРЕС:

город Аксай, улица Московская, 14

Бывший адрес: Ростовская область, Аксайский район, г. Аксай, ул. Московская

МЕСТОПОЛОЖЕНИЕ ОБЪЕКТА АДРЕСАЦИИ:

Российская Федерация, Ростовская область, Аксайский район

ОСНОВАНИЕ ДЛЯ УСТАНОВЛЕНИЯ АДРЕСА:


Постановление Администрации Аксайского городского поселения от _____ г. № _____

ЗАЯВИТЕЛЬ: Горбикова В. К.

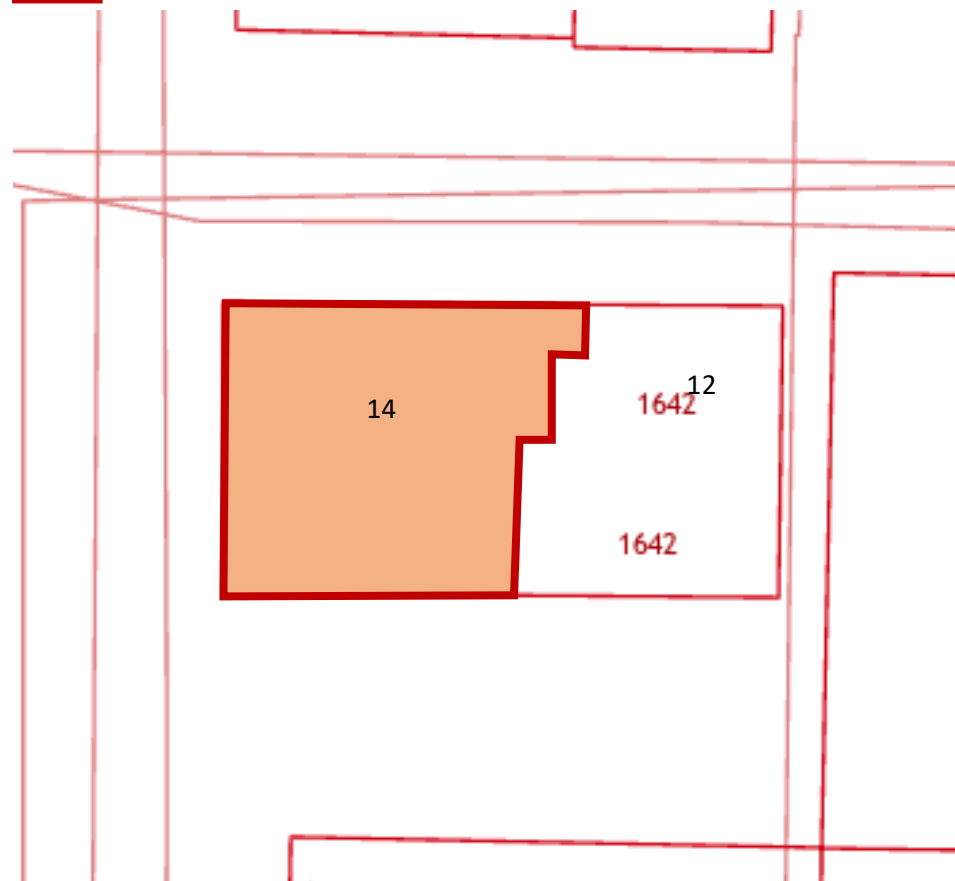
Условные обозначения:

14 - присвоенный адрес

12 по ул. Киевская –

 - земельный участок

адреса смежных объектов



СИТУАЦИОННЫЙ ПЛАН

г. Аксай



объект адресации

Администрация Аксайского городского поселения Отдел архитектуры и градостроительства			
Должность	Ф. И. О.	Подпись	Дата
Начальник сектора градостроительства	Скворцова А. Н.		

НАИМЕНОВАНИЕ ОБЪЕКТА АДРЕСАЦИИ:

земельный участок с кадастровым номером 61:02:0120109:1642 площадью 400,0 м² и расположенным на нём зданиям, строениям и сооружениям

ПРИСВОЕННЫЙ АДРЕС:

город Аксай, улица Киевская, 12

Бывший адрес: Ростовская область, Аксайский район, г. Аксай, ул. Московская

МЕСТОПОЛОЖЕНИЕ ОБЪЕКТА АДРЕСАЦИИ:

Российская Федерация, Ростовская область, Аксайский район

ОСНОВАНИЕ ДЛЯ УСТАНОВЛЕНИЯ АДРЕСА:


Постановление Администрации Аксайского городского поселения от _____ г. № _____

ЗАЯВИТЕЛЬ: Горбикова В. К.

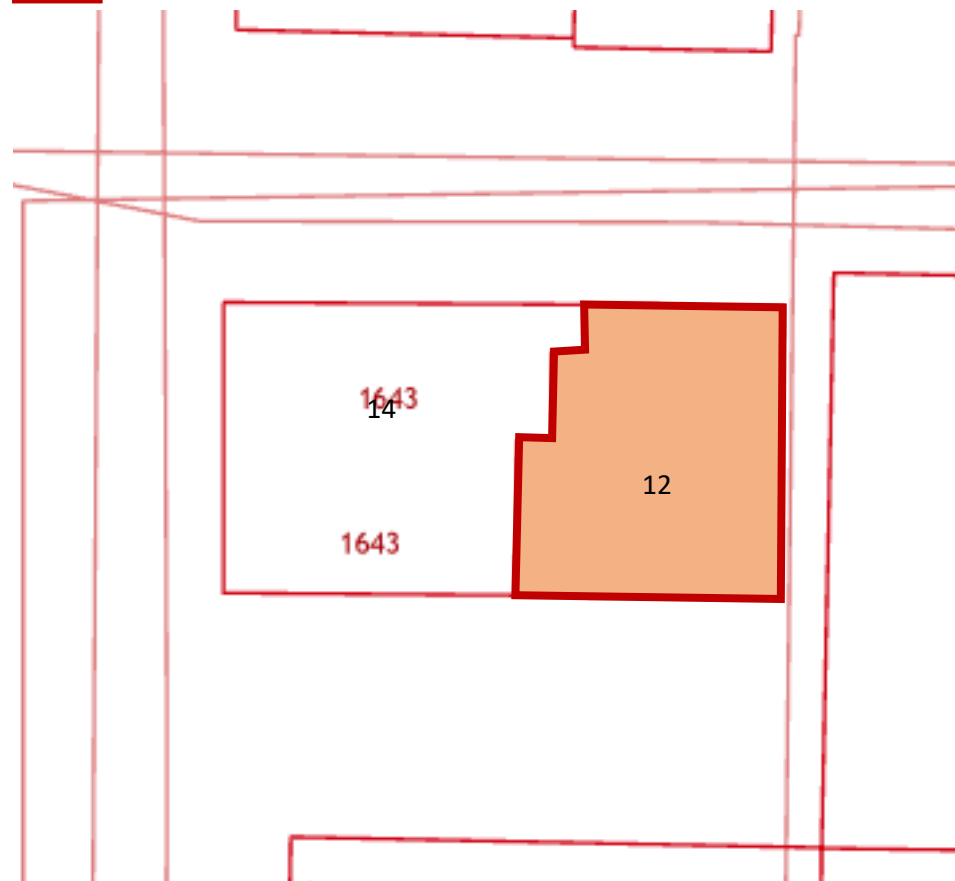
Условные обозначения:

12 - присвоенный адрес

14 по ул. Московская –

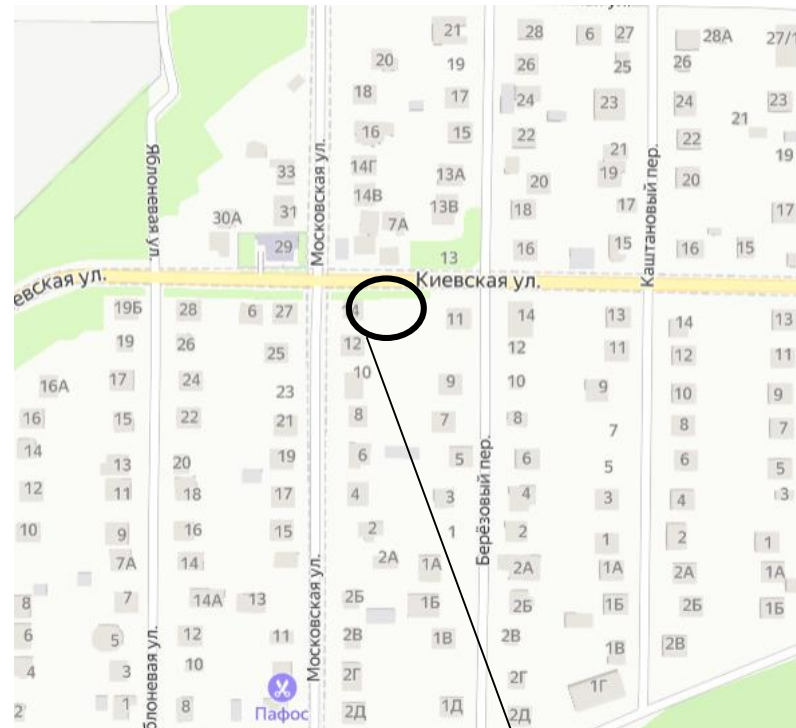
 - земельный участок

адреса смежных объектов



СИТУАЦИОННЫЙ ПЛАН

г. Аксай



объект адресации

Администрация Аксайского городского поселения Отдел архитектуры и градостроительства			
Должность	Ф. И. О.	Подпись	Дата
Начальник сектора градостроительства	Скворцова А. Н.		