



**АДМИНИСТРАЦИЯ  
АКСАЙСКОГО ГОРОДСКОГО ПОСЕЛЕНИЯ**

---

---

**ПОСТАНОВЛЕНИЕ**

29.10.2024 г.

г. Аксай

№ 780

О присвоении почтовых адресов земельным участкам с кадастровыми номерами 61:02:0120135:2101, 61:02:0120135:2099, 61:02:0120135:2100, 61:02:0120135:2103, 61:02:0120135:2106, 61:02:0120135:2107, 61:02:0120135:2101, 61:02:0120135:2102, 61:02:0120135:2105 и расположенным на них зданиям, строениям, сооружениям

Рассмотрев заявление ИП Ревякина Алексея Васильевича от 23.10.2024 г. № 63.20-ОЮ/3845, предоставленные документы: выписки из ЕГРН на земельные участки от 15.10.2024 г. и, руководствуясь статьей 56 Градостроительного кодекса Российской Федерации, статьей 14 Федерального закона от 06.10.2003 №131-ФЗ «Об общих принципах организации местного самоуправления в Российской Федерации», постановлением Правительства Российской Федерации от 19 ноября 2014 № 1221 «Об утверждении Правил присвоения, изменения и аннулирования адресов», с целью упорядочивания адресной системы Аксайского городского поселения,-

**ПОСТАНОВЛЯЮ:**

1. Присвоить почтовые адреса:

1.1. Земельному участку с кадастровым номером 61:02:0120135:2107 площадью 103,0 м<sup>2</sup> и расположенному на нем жилому дому с кадастровым номером 61:02:0120135:2094 площадью 91,4 м<sup>2</sup>:

Российская Федерация, Ростовская область, муниципальный район Аксайский, городское поселение Аксайское, город Аксай, улица Платова, 76.

1.2. Земельному участку с кадастровым номером 61:02:0120135:2106 площадью 99,0 м<sup>2</sup> и расположенному на нем жилому дому с кадастровым номером 61:02:0120135:2088 площадью 93,7 м<sup>2</sup>:

Российская Федерация, Ростовская область, муниципальный район Аксайский, городское поселение Аксайское, город Аксай, улица Платова, 76а.

1.3. Земельному участку с кадастровым номером 61:02:0120135:2105 площадью 111,0 м<sup>2</sup> и расположенному на нем жилому дому с кадастровым номером 61:02:0120135:2089 площадью 93,1 м<sup>2</sup>:

Российская Федерация, Ростовская область, муниципальный район Аксайский, городское поселение Аксайское, город Аксай, улица Платова, 76б.

1.4. Земельному участку с кадастровым номером 61:02:0120135:2103 площадью 113,0 м<sup>2</sup> и расположенному на нем жилому дому с кадастровым номером 61:02:0120135:2093 площадью 97,7 м<sup>2</sup>:

Российская Федерация, Ростовская область, муниципальный район Аксайский, городское поселение Аксайское, город Аксай, улица Платова, 76в.

1.5. Земельному участку с кадастровым номером 61:02:0120135:2104 площадью 105,0 м<sup>2</sup> и расположенному на нем жилому дому с кадастровым номером 61:02:0120135:2091 площадью 93,0 м<sup>2</sup>:

Российская Федерация, Ростовская область, муниципальный район Аксайский, городское поселение Аксайское, город Аксай, улица Платова, 76г.

1.6. Земельному участку с кадастровым номером 61:02:0120135:2102 площадью 111,0 м<sup>2</sup> и расположенному на нем жилому дому с кадастровым номером 61:02:0120135:2092 площадью 92,7 м<sup>2</sup>:

Российская Федерация, Ростовская область, муниципальный район Аксайский, городское поселение Аксайское, город Аксай, улица Платова, 76д.

1.7. Земельному участку с кадастровым номером 61:02:0120135:2101 площадью 112,0 м<sup>2</sup> и расположенному на нем жилому дому с кадастровым номером 61:02:0120135:2095 площадью 94,8 м<sup>2</sup>:

Российская Федерация, Ростовская область, муниципальный район Аксайский, городское поселение Аксайское, город Аксай, улица Платова, 76е.

1.8. Земельному участку с кадастровым номером 61:02:0120135:2100 площадью 106,0 м<sup>2</sup> и расположенному на нем жилому дому с кадастровым номером 61:02:0120135:2096 площадью 92,3 м<sup>2</sup>:

Российская Федерация, Ростовская область, муниципальный район Аксайский, городское поселение Аксайское, город Аксай, улица Платова, 76ж.

1.9. Земельному участку с кадастровым номером 61:02:0120135:2099 площадью 140,0 м<sup>2</sup> и расположенному на нем жилому дому с кадастровым номером 61:02:0120135:2090 площадью 94,9 м<sup>2</sup>:

Российская Федерация, Ростовская область, муниципальный район Аксайский, городское поселение Аксайское, город Аксай, улица Платова, 76и.

Бывший адрес: Российская Федерация, Ростовская область, Аксайский район, Аксайское городское поселение, г. Аксай, ул. Платова, № 76; Российская Федерация, Ростовская обл., Аксайский р-н, г. Аксай, ул. Платова.

2. Контроль за исполнением настоящего постановления возложить на заместителя Главы Администрации Аксайского городского поселения по социальным вопросам.

И.о. Главы Администрации  
Аксайского городского  
поселения



А.С. Куленок

**НАИМЕНОВАНИЕ ОБЪЕКТА АДРЕСАЦИИ:**

земельные участки с КН 61:02:0120135:2101, 61:02:0120135:2099, 61:02:0120135:2100, 61:02:0120135:2103, 61:02:0120135:2106, 61:02:0120135:2107, 61:02:0120135:2101, 61:02:0120135:2102, 61:02:0120135:2105 и расположенным на них жилым домам

**ПРИСВОЕННЫЙ АДРЕС:**

*город Аксай, улица Платова, 76, 76а-76и*

*Бывший адрес: Ростовская область, Аксайский р-н, г. Аксай, ул. Гагарина*

**МЕСТОПОЛОЖЕНИЕ ОБЪЕКТА АДРЕСАЦИИ:**

Российская Федерация, Ростовская область, Аксайский район


**ОСНОВАНИЕ ДЛЯ УСТАНОВЛЕНИЯ АДРЕСА:**

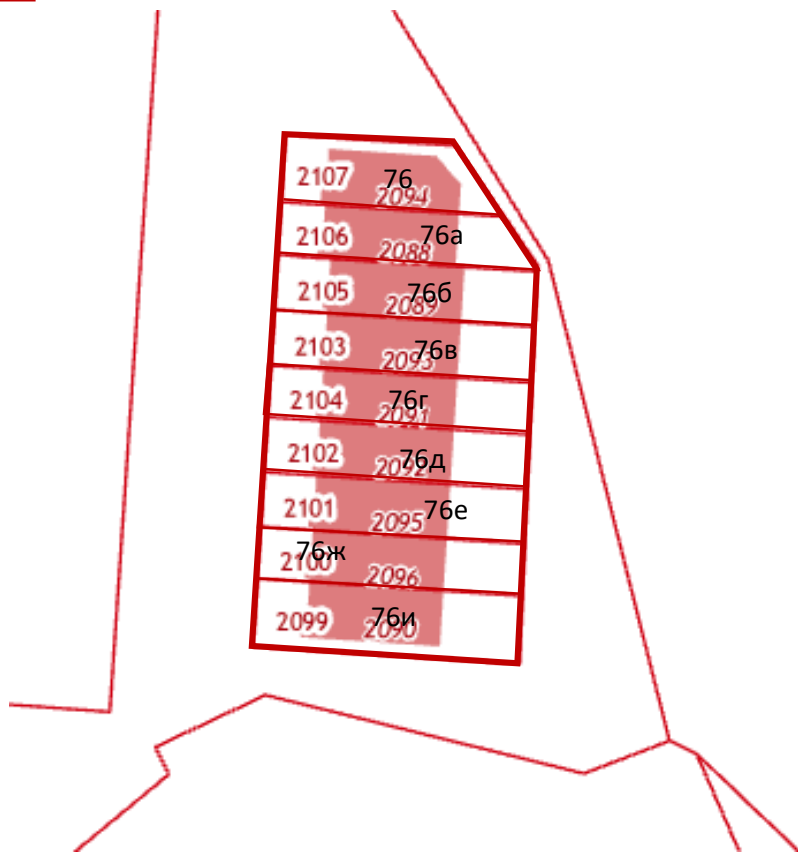
Постановление Администрации Аксайского городского поселения от 29.10.2024 № 780

**ЗАЯВИТЕЛЬ: ИП Ревякин А. В.**

**Условные обозначения:**

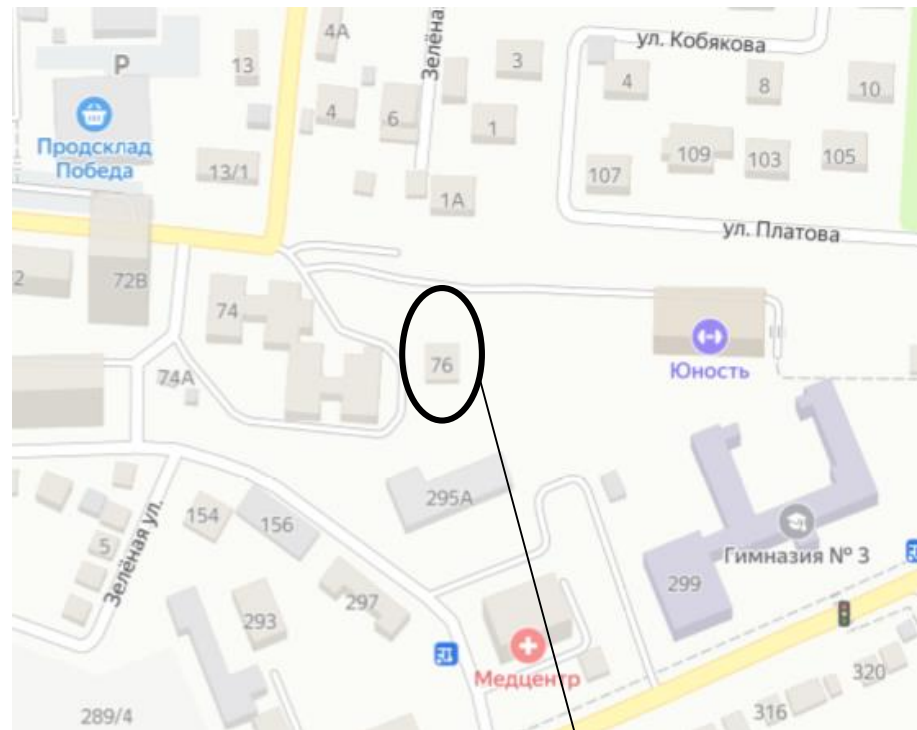
**76, 76а-76и** - присвоенные адреса

 - земельные участки



**СИТУАЦИОННЫЙ ПЛАН**

*г. Аксай*



*объект адресации*

Администрация Аксайского городского поселения Отдел архитектуры и градостроительства			
Должность	Ф. И. О.	Подпись	Дата
Начальник сектора градостроительства	Скворцова А. Н.		