

АДМИНИСТРАЦИЯ АКСАЙСКОГО ГОРОДСКОГО ПОСЕЛЕНИЯ

ПОСТАНОВЛЕНИЕ

20.06.2024г.

г. Аксай

№ 455

Об утверждении схемы расположения земельного участка в целях его образования путем объединения

Рассмотрев заявление Подоляк Марины Владимировны от 10.06.2024 № 63.20-у/1386, схему расположения земельного участка или земельных участков на кадастровом плане территории, руководствуясь ст. ст. 11.6, 11.10 Земельного кодекса Российской Федерации, Решением Собрания депутатов Аксайского городского поселения от 25.02.2015 № 182 «Об утверждении Положения «Об определении порядка управления и распоряжения земельными участками на территории Аксайского городского поселения»,-

ПОСТАНОВЛЯЮ:

1. Утвердить схему расположения земельного участка или земельных участков на кадастровом плане территории (согласно приложению, к настоящему постановлению):

- площадь земельного участка 815 кв.м;
- местоположение: Ростовская область, Аксайский район, г. Аксай, ул. Заречная;
- кадастровые номера земельного участка, из которых образуется земельный участок: 61:02:0600014:2245; 61:02:0600010:1340;
- территориальная зона, в границах которой образуется земельный участок – зона коммерческого назначения (Р-З);
- вид разрешенного использования: «База отдыха»;
- категория земли: земли населенных пунктов.

2. Срок действия настоящего постановления составляет два года с момента подписания.

3. Контроль за исполнением настоящего постановления возложить на заместителя главы Администрации Аксайского городского поселения по социальным вопросам.

Глава Администрации
Аксайского городского
поселения



Е.Н. Камфарин

Утверждена

_____ (наименование документа об утверждении, включая наименования органов государственной власти или

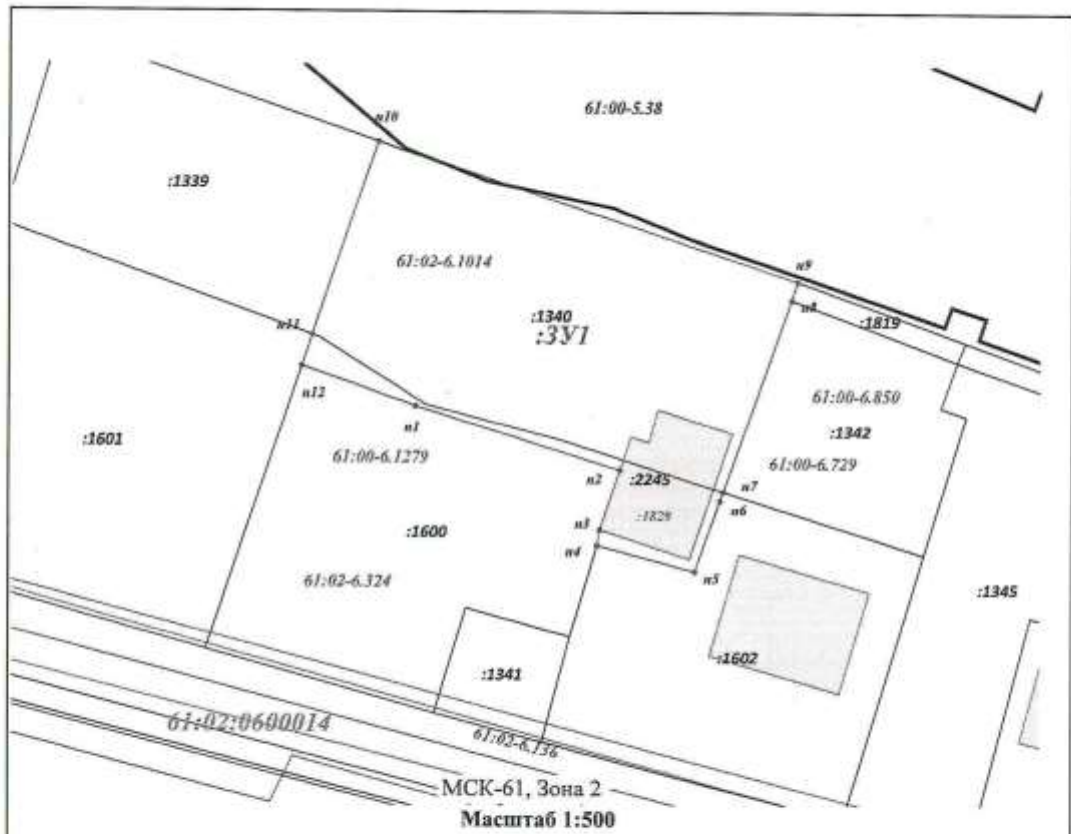
_____ органов местного самоуправления, принявших решение об утверждении схемы или

_____ подписавших соглашение о перераспределении земельных участков)










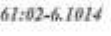
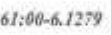
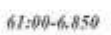

от _____ № _____

**Схема расположения земельного участка или земельных
участков на кадастровом плане территории**

Площадь земельного участка		815 м²
<small>(указывается проектная площадь образуемого земельного участка, вычисленная с использованием технологических и программных средств, в том числе размещенных на официальном сайте федерального органа исполнительной власти, уполномоченного Правительством Российской Федерации на осуществление государственного кадастрового учета, государственной регистрации прав, ведение Единого государственного реестра недвижимости и предоставление сведений, содержащихся в Едином государственном реестре недвижимости, в информационно-телекоммуникационной сети "Интернет" (далее - официальный сайт), с округлением до 1 квадратного метра. Указанное значение площади земельного участка может быть уточнено при проведении кадастровых работ не более чем на десять процентов)</small>		
Обозначение характерных точек границ	Координаты, МСК-61, Зона 2, м	
	<small>(указываются в случае подготовки схемы расположения земельного участка с использованием технологических и программных средств, в том числе размещенных на официальном сайте. Значения координат, полученные с использованием указанных технологических и программных средств, указываются с округлением до 0,01 метра)</small>	
	X	Y
1	2	3
н1	423 516,88	2 216 663,15
н2	423 511,40	2 216 680,57
н3	423 506,23	2 216 678,88
н4	423 504,88	2 216 678,65
н5	423 502,67	2 216 686,92
н6	423 508,74	2 216 689,03
н7	423 509,54	2 216 689,31
н8	423 525,91	2 216 695,00
н9	423 527,48	2 216 695,50
н10	423 539,55	2 216 659,92
н11	423 522,86	2 216 654,38
н12	423 520,25	2 216 653,52
н1	423 516,88	2 216 663,15



Условные обозначения:

-  - граница образуемого земельного участка
-  - граница учтенного земельного участка
-  - номер исходного земельного участка
-  - характерная точка границы земельного участка
-  - номер кадастрового квартала
-  - граница кадастрового квартала
-  - объект капитального строительства
-  - Береговая линия реки Дон 2-я зона согласно кадастрового плана территории
-  - граница охранной зоны
-  - Границы зон затопления. Участок 1.21-1.24, р. Дон (х. Черюмки, ст. Старочеркасская, х. Рыбачьий, х. Махин, ст. Ольгинская, г. Аксай)
-  - Приаэродромная территория аэродрома экспериментальной авиации "Ростов-на-Дону" Северный (Подзона №6)
-  - Прибрежная защитная полоса р. Дон (от устья до ответвления протоки Аксай)
-  - Водоохранная зона р. Дон (от устья до ответвления протоки Аксай)