

## АДМИНИСТРАЦИЯ АКСАЙСКОГО ГОРОДСКОГО ПОСЕЛЕНИЯ

---

---

### ПОСТАНОВЛЕНИЕ

28.06.2021 г.

г. Аксай

№ 416

Об установлении публичного сервитута

Рассмотрев ходатайство Публичного акционерного общества «Газпром газораспределение Ростов-на-Дону» от 19.02.2021 №63.20-ОЮ/554, в соответствии со статьей 3.6 п.3, п.4 Федерального закона от 25.10.2001 г. №137-ФЗ «О введении в действие Земельного кодекса Российской Федерации», статьей 23, главой V.7. Земельного кодекса Российской Федерации, -

### ПОСТАНОВЛЯЮ:

1. Установить публичный сервитут в соответствии с подпунктом 1 статьи 39.37 Земельного кодекса Российской Федерации в целях размещения линейного объекта: «Газпром газораспределение Ростов-на-Дону» о возможном установлении публичного сервитута в целях: размещения линейного объекта системы газоснабжения «Прокладка газопровода низкого давления в 10-ом микрорайоне г. Аксай», расположенного по адресу: Ростовская обл., р-н Аксайский, г. Аксай.

2. Установить срок действия публичного сервитута – сорок девять лет в соответствии с подпунктом 1 статьи 39.45 Земельного кодекса Российской Федерации.

2.1. Установить срок, в течение которого использование земельного участка (его части) и (или) расположенных на нем объектов недвижимости в соответствии с их разрешенным использованием будет невозможно или существенно затруднено – сорок девять лет.

3. Утвердить границы публичного сервитута согласно приложению № 1 к настоящему постановлению.

4. В соответствии со статьей 3.6 п.3, п.4 Федерального закона от 25.10.2001 г. №137-ФЗ «О введении в действие Земельного кодекса Российской Федерации» плата за публичный сервитут не устанавливается.

5. Отделу архитектуры и градостроительства Администрации Аксайского городского поселения в установленном земельным кодексом

Российской Федерации порядке в течение пяти рабочих дней со дня принятия данного постановления обеспечить:

1) размещение настоящего постановления на официальном сайте Администрации Аксайского городского поселения в информационно-телекоммуникационной сети Интернет;

2) публикацию настоящего постановления в информационном бюллетене правовых актов органов местного самоуправления Аксайского района «Аксайские ведомости»;

3) направление копии постановления об установлении публичного сервитута в орган регистрации прав;

4) направление в адрес Публичного акционерного общества «Газпром газораспределение Ростов-на-Дону» копии настоящего постановления об установлении публичного сервитута.

6. Публичное акционерное общество «Газпром газораспределение Ростов-на-Дону» в установленном Земельным кодексом Российской Федерации порядке обязано привести земельный участок, в состоянии пригодное для его использования в соответствии с разрешенным использованием в срок не позднее, чем три месяца после завершения на земельном участке деятельности, для обеспечения которой был установлен публичный сервитут.

7. Публичный сервитут считается установленным со дня внесения сведения о нем в Единый государственный реестр недвижимости.

8. Настоящее постановление опубликовать в информационном бюллетене правовых актов органов местного самоуправления Аксайского района «Аксайские ведомости» и разместить на официальном сайте Администрации Аксайского городского поселения в сети Интернет [gorod-aksay.ru](http://gorod-aksay.ru).

9. Контроль за исполнением постановления возложить на заместителя главы Администрации Аксайского городского поселения по социальным вопросам Д.А. Бобкова.

Глава Администрации  
Аксайского городского поселения

А.М. Агрызков

Приложение № 1  
к постановлению  
Администрации Аксайского  
городского поселения  
от 28.06. 2021 № 416

<b>ОПИСАНИЕ МЕСТОПОЛОЖЕНИЯ ГРАНИЦ</b>		
<b>Публичный сервитут</b> <small>(наименование объекта, местоположение границ которого описано)</small>		
<b>Сведения об объекте</b>		
<b>№ п/п</b>	<b>Характеристики объекта</b>	<b>Описание характеристик</b>
<b>1</b>	<b>2</b>	<b>3</b>
1	Местоположение объекта	Ростовская обл, р-н Аксайский, г. Аксай
2	Площадь объекта ± величина погрешности определения площади ( <b>P ± ΔP</b> )	24±2 кв.м
3	Иные характеристики объекта	Публичный сервитут. Устанавливается в соответствии с пунктом 1 статьи 39.37 Земельного кодекса Российской Федерации в целях размещения линейного объекта системы газоснабжения «Прокладка газопровода низкого давления в 10-ом микрорайоне г. Аксая». Срок публичного сервитута – 49 лет. Обладателем публичного сервитута является Публичное акционерное общество «Газпром газораспределение Ростов-на-Дону», ИНН: 6163000368, ОГРН: 1026103159785. Почтовый адрес: 344022, Ростовская область, г. Ростов-на-Дону, пр. Кировский, 40А. Адрес электронной почты: rostovoblgaz@rostovoblgaz.ru.

## ОПИСАНИЕ МЕСТОПОЛОЖЕНИЯ ГРАНИЦ

Публичный сервитут

(наименование объекта, местоположение границ которого описано)

### Сведения о местоположении границ объекта

1. Система координат *МСК-61, зона 2*

2. Сведения о характерных точках границ объекта

Обозначение характерных точек границ	Координаты, м		Метод определения координат характерной точки	Средняя квадратическая погрешность положения характерной точки (M <sub>p</sub> ), м	Описание обозначения точки на местности (при наличии)
	X	Y			
1	2	3	4	5	6
1	428251.18	2217322.68	Картометрический метод	0.10	—
2	428251.23	2217322.70	Картометрический метод	0.10	—
3	428251.26	2217322.73	Картометрический метод	0.10	—
4	428251.28	2217322.78	Картометрический метод	0.10	—
5	428251.26	2217322.83	Картометрический метод	0.10	—
6	428251.23	2217322.87	Картометрический метод	0.10	—
7	428251.18	2217322.88	Картометрический метод	0.10	—
8	428251.13	2217322.87	Картометрический метод	0.10	—
9	428251.09	2217322.83	Картометрический метод	0.10	—
10	428251.08	2217322.78	Картометрический метод	0.10	—
11	428251.09	2217322.73	Картометрический метод	0.10	—
12	428251.13	2217322.70	Картометрический метод	0.10	—
1	428251.18	2217322.68	Картометрический метод	0.10	—
13	428237.94	2217322.34	Картометрический метод	0.10	—
14	428237.93	2217322.39	Картометрический метод	0.10	—
15	428237.89	2217322.43	Картометрический метод	0.10	—
16	428237.84	2217322.44	Картометрический метод	0.10	—
17	428237.79	2217322.43	Картометрический метод	0.10	—
18	428237.75	2217322.39	Картометрический метод	0.10	—
19	428237.74	2217322.34	Картометрический метод	0.10	—
20	428237.75	2217322.29	Картометрический метод	0.10	—
21	428237.79	2217322.26	Картометрический метод	0.10	—
22	428237.84	2217322.24	Картометрический метод	0.10	—
23	428237.89	2217322.26	Картометрический метод	0.10	—
24	428237.93	2217322.29	Картометрический метод	0.10	—
13	428237.94	2217322.34	Картометрический метод	0.10	—
25	428095.29	2217318.34	Картометрический метод	0.10	—
26	428095.34	2217318.35	Картометрический метод	0.10	—
27	428095.38	2217318.39	Картометрический метод	0.10	—
28	428095.39	2217318.44	Картометрический метод	0.10	—
29	428095.38	2217318.49	Картометрический метод	0.10	—
30	428095.34	2217318.53	Картометрический метод	0.10	—
31	428095.29	2217318.54	Картометрический метод	0.10	—
32	428095.24	2217318.53	Картометрический метод	0.10	—
33	428095.21	2217318.49	Картометрический метод	0.10	—
34	428095.19	2217318.44	Картометрический метод	0.10	—
35	428095.21	2217318.39	Картометрический метод	0.10	—

## ОПИСАНИЕ МЕСТОПОЛОЖЕНИЯ ГРАНИЦ

Публичный сервитут

(наименование объекта, местоположение границ которого описано)

### Сведения о местоположении границ объекта

1	2	3	4	5	6
36	428095.24	2217318.35	Картометрический метод	0,10	—
25	428095.29	2217318.34	Картометрический метод	0,10	—
37	428091.05	2217318.30	Картометрический метод	0,10	—
38	428091.10	2217318.31	Картометрический метод	0,10	—
39	428091.14	2217318.35	Картометрический метод	0,10	—
40	428091.15	2217318.40	Картометрический метод	0,10	—
41	428091.14	2217318.45	Картометрический метод	0,10	—
42	428091.10	2217318.48	Картометрический метод	0,10	—
43	428091.05	2217318.50	Картометрический метод	0,10	—
44	428091.00	2217318.48	Картометрический метод	0,10	—
45	428090.97	2217318.45	Картометрический метод	0,10	—
46	428090.95	2217318.40	Картометрический метод	0,10	—
47	428090.97	2217318.35	Картометрический метод	0,10	—
48	428091.00	2217318.31	Картометрический метод	0,10	—
37	428091.05	2217318.30	Картометрический метод	0,10	—
49	428088.35	2217318.27	Картометрический метод	0,10	—
50	428088.40	2217318.28	Картометрический метод	0,10	—
51	428088.44	2217318.32	Картометрический метод	0,10	—
52	428088.45	2217318.37	Картометрический метод	0,10	—
53	428088.44	2217318.42	Картометрический метод	0,10	—
54	428088.40	2217318.46	Картометрический метод	0,10	—
55	428088.35	2217318.47	Картометрический метод	0,10	—
56	428088.30	2217318.46	Картометрический метод	0,10	—
57	428088.26	2217318.42	Картометрический метод	0,10	—
58	428088.25	2217318.37	Картометрический метод	0,10	—
59	428088.26	2217318.32	Картометрический метод	0,10	—
60	428088.30	2217318.28	Картометрический метод	0,10	—
49	428088.35	2217318.27	Картометрический метод	0,10	—
61	428082.57	2217318.21	Картометрический метод	0,10	—
62	428082.62	2217318.23	Картометрический метод	0,10	—
63	428082.66	2217318.26	Картометрический метод	0,10	—
64	428082.67	2217318.31	Картометрический метод	0,10	—
65	428082.66	2217318.36	Картометрический метод	0,10	—
66	428082.62	2217318.40	Картометрический метод	0,10	—
67	428082.57	2217318.41	Картометрический метод	0,10	—
68	428082.52	2217318.40	Картометрический метод	0,10	—
69	428082.49	2217318.36	Картометрический метод	0,10	—
70	428082.47	2217318.31	Картометрический метод	0,10	—
71	428082.49	2217318.26	Картометрический метод	0,10	—
72	428082.52	2217318.23	Картометрический метод	0,10	—
61	428082.57	2217318.21	Картометрический метод	0,10	—
73	428138.88	2217266.28	Картометрический метод	0,10	—
74	428138.86	2217266.33	Картометрический метод	0,10	—
75	428138.83	2217266.36	Картометрический метод	0,10	—
76	428138.78	2217266.38	Картометрический метод	0,10	—

## ОПИСАНИЕ МЕСТОПОЛОЖЕНИЯ ГРАНИЦ

### Публичный сервитут

(наименование объекта, местоположение границ которого описано)

#### Сведения о местоположении границ объекта

1	2	3	4	5	6
77	428138,73	2217266,36	Картометрический метод	0,10	—
78	428138,69	2217266,33	Картометрический метод	0,10	—
79	428138,68	2217266,28	Картометрический метод	0,10	—
80	428138,69	2217266,23	Картометрический метод	0,10	—
81	428138,73	2217266,19	Картометрический метод	0,10	—
82	428138,78	2217266,18	Картометрический метод	0,10	—
83	428138,83	2217266,19	Картометрический метод	0,10	—
84	428138,86	2217266,23	Картометрический метод	0,10	—
73	428138,88	2217266,28	Картометрический метод	0,10	—
85	428240,90	2217224,29	Картометрический метод	0,10	—
86	428240,89	2217224,34	Картометрический метод	0,10	—
87	428240,85	2217224,37	Картометрический метод	0,10	—
88	428240,80	2217224,39	Картометрический метод	0,10	—
89	428240,75	2217224,37	Картометрический метод	0,10	—
90	428240,71	2217224,34	Картометрический метод	0,10	—
91	428240,70	2217224,29	Картометрический метод	0,10	—
92	428240,71	2217224,24	Картометрический метод	0,10	—
93	428240,75	2217224,20	Картометрический метод	0,10	—
94	428240,80	2217224,19	Картометрический метод	0,10	—
95	428240,85	2217224,20	Картометрический метод	0,10	—
96	428240,89	2217224,24	Картометрический метод	0,10	—
85	428240,90	2217224,29	Картометрический метод	0,10	—
97	428246,70	2217224,37	Картометрический метод	0,10	—
98	428246,75	2217224,38	Картометрический метод	0,10	—
99	428246,79	2217224,42	Картометрический метод	0,10	—
100	428246,80	2217224,47	Картометрический метод	0,10	—
101	428246,79	2217224,52	Картометрический метод	0,10	—
102	428246,75	2217224,55	Картометрический метод	0,10	—
103	428246,70	2217224,57	Картометрический метод	0,10	—
104	428246,65	2217224,55	Картометрический метод	0,10	—
105	428246,62	2217224,52	Картометрический метод	0,10	—
106	428246,60	2217224,47	Картометрический метод	0,10	—
107	428246,62	2217224,42	Картометрический метод	0,10	—
108	428246,65	2217224,38	Картометрический метод	0,10	—
97	428246,70	2217224,37	Картометрический метод	0,10	—
109	428249,07	2217224,43	Картометрический метод	0,10	—
110	428249,12	2217224,44	Картометрический метод	0,10	—
111	428249,15	2217224,48	Картометрический метод	0,10	—
112	428249,17	2217224,53	Картометрический метод	0,10	—
113	428249,15	2217224,58	Картометрический метод	0,10	—
114	428249,12	2217224,62	Картометрический метод	0,10	—
115	428249,07	2217224,63	Картометрический метод	0,10	—
116	428249,02	2217224,62	Картометрический метод	0,10	—
117	428248,98	2217224,58	Картометрический метод	0,10	—
118	428248,97	2217224,53	Картометрический метод	0,10	—
119	428248,98	2217224,48	Картометрический метод	0,10	—

**ОПИСАНИЕ МЕСТОПОЛОЖЕНИЯ ГРАНИЦ****Публичный сервитут**

(наименование объекта, местоположение границ которого описано)

**Сведения о местоположении границ объекта**

1	2	3	4	5	6
120	428249,02	2217224,44	Картометрический метод	0,10	—
109	428249,07	2217224,43	Картометрический метод	0,10	—
121	428251,67	2217224,61	Картометрический метод	0,10	—
122	428251,66	2217224,66	Картометрический метод	0,10	—
123	428251,62	2217224,69	Картометрический метод	0,10	—
124	428251,57	2217224,71	Картометрический метод	0,10	—
125	428251,52	2217224,69	Картометрический метод	0,10	—
126	428251,49	2217224,66	Картометрический метод	0,10	—
127	428251,47	2217224,61	Картометрический метод	0,10	—
128	428251,49	2217224,56	Картометрический метод	0,10	—
129	428251,52	2217224,52	Картометрический метод	0,10	—
130	428251,57	2217224,51	Картометрический метод	0,10	—
131	428251,62	2217224,52	Картометрический метод	0,10	—
132	428251,66	2217224,56	Картометрический метод	0,10	—
121	428251,67	2217224,61	Картометрический метод	0,10	—
133	428254,16	2217224,68	Картометрический метод	0,10	—
134	428254,15	2217224,73	Картометрический метод	0,10	—
135	428254,11	2217224,76	Картометрический метод	0,10	—
136	428254,06	2217224,78	Картометрический метод	0,10	—
137	428254,01	2217224,76	Картометрический метод	0,10	—
138	428253,98	2217224,73	Картометрический метод	0,10	—
139	428253,96	2217224,68	Картометрический метод	0,10	—
140	428253,98	2217224,63	Картометрический метод	0,10	—
141	428254,01	2217224,59	Картометрический метод	0,10	—
142	428254,06	2217224,58	Картометрический метод	0,10	—
143	428254,11	2217224,59	Картометрический метод	0,10	—
144	428254,15	2217224,63	Картометрический метод	0,10	—
133	428254,16	2217224,68	Картометрический метод	0,10	—
145	428258,15	2217224,78	Картометрический метод	0,10	—
146	428258,14	2217224,83	Картометрический метод	0,10	—
147	428258,10	2217224,87	Картометрический метод	0,10	—
148	428258,05	2217224,88	Картометрический метод	0,10	—
149	428258,00	2217224,87	Картометрический метод	0,10	—
150	428257,97	2217224,83	Картометрический метод	0,10	—
151	428257,95	2217224,78	Картометрический метод	0,10	—
152	428257,97	2217224,73	Картометрический метод	0,10	—
153	428258,00	2217224,70	Картометрический метод	0,10	—
154	428258,05	2217224,68	Картометрический метод	0,10	—
155	428258,10	2217224,70	Картометрический метод	0,10	—
156	428258,14	2217224,73	Картометрический метод	0,10	—
145	428258,15	2217224,78	Картометрический метод	0,10	—
157	428141,63	2217175,40	Картометрический метод	0,10	—
158	428141,61	2217175,45	Картометрический метод	0,10	—
159	428141,58	2217175,49	Картометрический метод	0,10	—
160	428141,53	2217175,50	Картометрический метод	0,10	—

**ОПИСАНИЕ МЕСТОПОЛОЖЕНИЯ ГРАНИЦ**

Публичный сервитут

(наименование объекта, местоположение границ которого описано)

**Сведения о местоположении границ объекта**

1	2	3	4	5	6
161	428141.48	2217175.49	Картометрический метод	0,10	—
162	428141.44	2217175.45	Картометрический метод	0,10	—
163	428141.43	2217175.40	Картометрический метод	0,10	—
164	428141.44	2217175.35	Картометрический метод	0,10	—
165	428141.48	2217175.32	Картометрический метод	0,10	—
166	428141.53	2217175.30	Картометрический метод	0,10	—
167	428141.58	2217175.32	Картометрический метод	0,10	—
168	428141.61	2217175.35	Картометрический метод	0,10	—
157	428141.63	2217175.40	Картометрический метод	0,10	—
169	428141.74	2217165.38	Картометрический метод	0,10	—
170	428141.73	2217165.43	Картометрический метод	0,10	—
171	428141.69	2217165.47	Картометрический метод	0,10	—
172	428141.64	2217165.48	Картометрический метод	0,10	—
173	428141.59	2217165.47	Картометрический метод	0,10	—
174	428141.55	2217165.43	Картометрический метод	0,10	—
175	428141.54	2217165.38	Картометрический метод	0,10	—
176	428141.55	2217165.33	Картометрический метод	0,10	—
177	428141.59	2217165.30	Картометрический метод	0,10	—
178	428141.64	2217165.28	Картометрический метод	0,10	—
179	428141.69	2217165.30	Картометрический метод	0,10	—
180	428141.73	2217165.33	Картометрический метод	0,10	—
169	428141.74	2217165.38	Картометрический метод	0,10	—
181	428273.58	2217124.91	Картометрический метод	0,10	—
182	428273.57	2217124.96	Картометрический метод	0,10	—
183	428273.53	2217124.99	Картометрический метод	0,10	—
184	428273.48	2217125.01	Картометрический метод	0,10	—
185	428273.43	2217124.99	Картометрический метод	0,10	—
186	428273.40	2217124.96	Картометрический метод	0,10	—
187	428273.38	2217124.91	Картометрический метод	0,10	—
188	428273.40	2217124.86	Картометрический метод	0,10	—
189	428273.43	2217124.82	Картометрический метод	0,10	—
190	428273.48	2217124.81	Картометрический метод	0,10	—
191	428273.53	2217124.82	Картометрический метод	0,10	—
192	428273.57	2217124.86	Картометрический метод	0,10	—
181	428273.58	2217124.91	Картометрический метод	0,10	—
193	428117.67	2217119.51	Картометрический метод	0,10	—
194	428117.72	2217119.52	Картометрический метод	0,10	—
195	428117.75	2217119.56	Картометрический метод	0,10	—
196	428117.77	2217119.61	Картометрический метод	0,10	—
197	428117.75	2217119.66	Картометрический метод	0,10	—
198	428117.72	2217119.70	Картометрический метод	0,10	—
199	428117.67	2217119.71	Картометрический метод	0,10	—
200	428117.62	2217119.70	Картометрический метод	0,10	—
201	428117.58	2217119.66	Картометрический метод	0,10	—
202	428117.57	2217119.61	Картометрический метод	0,10	—
203	428117.58	2217119.56	Картометрический метод	0,10	—



## ОПИСАНИЕ МЕСТОПОЛОЖЕНИЯ ГРАНИЦ

## Публичный сервитут

(наименование объекта, местоположение границ которого описано)

## Сведения о местоположении границ объекта

1	2	3	4	5	6
204	428117.62	2217119.52	Картометрический метод	0,10	—
193	428117.67	2217119.51	Картометрический метод	0,10	—
205	428110.33	2217119.03	Картометрический метод	0,10	—
206	428110.38	2217119.04	Картометрический метод	0,10	—
207	428110.42	2217119.08	Картометрический метод	0,10	—
208	428110.43	2217119.13	Картометрический метод	0,10	—
209	428110.42	2217119.18	Картометрический метод	0,10	—
210	428110.38	2217119.22	Картометрический метод	0,10	—
211	428110.33	2217119.23	Картометрический метод	0,10	—
212	428110.28	2217119.22	Картометрический метод	0,10	—
213	428110.25	2217119.18	Картометрический метод	0,10	—
214	428110.23	2217119.13	Картометрический метод	0,10	—
215	428110.25	2217119.08	Картометрический метод	0,10	—
216	428110.28	2217119.04	Картометрический метод	0,10	—
205	428110.33	2217119.03	Картометрический метод	0,10	—
217	428102.67	2217118.27	Картометрический метод	0,10	—
218	428102.66	2217118.32	Картометрический метод	0,10	—
219	428102.62	2217118.36	Картометрический метод	0,10	—
220	428102.57	2217118.37	Картометрический метод	0,10	—
221	428102.52	2217118.36	Картометрический метод	0,10	—
222	428102.48	2217118.32	Картометрический метод	0,10	—
223	428102.47	2217118.27	Картометрический метод	0,10	—
224	428102.48	2217118.22	Картометрический метод	0,10	—
225	428102.52	2217118.19	Картометрический метод	0,10	—
226	428102.57	2217118.17	Картометрический метод	0,10	—
227	428102.62	2217118.19	Картометрический метод	0,10	—
228	428102.66	2217118.22	Картометрический метод	0,10	—
217	428102.67	2217118.27	Картометрический метод	0,10	—
229	428096.26	2217118.74	Картометрический метод	0,10	—
230	428096.25	2217118.79	Картометрический метод	0,10	—
231	428096.21	2217118.83	Картометрический метод	0,10	—
232	428096.16	2217118.84	Картометрический метод	0,10	—
233	428096.11	2217118.83	Картометрический метод	0,10	—
234	428096.07	2217118.79	Картометрический метод	0,10	—
235	428096.06	2217118.74	Картометрический метод	0,10	—
236	428096.07	2217118.69	Картометрический метод	0,10	—
237	428096.11	2217118.65	Картометрический метод	0,10	—
238	428096.16	2217118.64	Картометрический метод	0,10	—
239	428096.21	2217118.65	Картометрический метод	0,10	—
240	428096.25	2217118.69	Картометрический метод	0,10	—
229	428096.26	2217118.74	Картометрический метод	0,10	—
241	428095.23	2217114.48	Картометрический метод	0,10	—
242	428095.28	2217114.49	Картометрический метод	0,10	—
243	428095.32	2217114.53	Картометрический метод	0,10	—
244	428095.33	2217114.58	Картометрический метод	0,10	—

**ОПИСАНИЕ МЕСТОПОЛОЖЕНИЯ ГРАНИЦ**

Публичный сервис

(наименование объекта, местоположение границ которого описано)

**Сведения о местоположении границ объекта**

1	2	3	4	5	6
245	428095.32	2217114.63	Картометрический метод	0,10	—
246	428095.28	2217114.67	Картометрический метод	0,10	—
247	428095.23	2217114.68	Картометрический метод	0,10	—
248	428095.18	2217114.67	Картометрический метод	0,10	—
249	428095.15	2217114.63	Картометрический метод	0,10	—
250	428095.13	2217114.58	Картометрический метод	0,10	—
251	428095.15	2217114.53	Картометрический метод	0,10	—
252	428095.18	2217114.49	Картометрический метод	0,10	—
241	428095.23	2217114.48	Картометрический метод	0,10	—
253	428055.21	2217098.12	Картометрический метод	0,10	—
254	428055.20	2217098.17	Картометрический метод	0,10	—
255	428055.16	2217098.20	Картометрический метод	0,10	—
256	428055.11	2217098.22	Картометрический метод	0,10	—
257	428055.06	2217098.20	Картометрический метод	0,10	—
258	428055.02	2217098.17	Картометрический метод	0,10	—
259	428055.01	2217098.12	Картометрический метод	0,10	—
260	428055.02	2217098.07	Картометрический метод	0,10	—
261	428055.06	2217098.03	Картометрический метод	0,10	—
262	428055.11	2217098.02	Картометрический метод	0,10	—
263	428055.16	2217098.03	Картометрический метод	0,10	—
264	428055.20	2217098.07	Картометрический метод	0,10	—
253	428055.21	2217098.12	Картометрический метод	0,10	—
265	428050.58	2217097.93	Картометрический метод	0,10	—
266	428050.63	2217097.94	Картометрический метод	0,10	—
267	428050.67	2217097.98	Картометрический метод	0,10	—
268	428050.68	2217098.03	Картометрический метод	0,10	—
269	428050.67	2217098.08	Картометрический метод	0,10	—
270	428050.63	2217098.11	Картометрический метод	0,10	—
271	428050.58	2217098.13	Картометрический метод	0,10	—
272	428050.53	2217098.11	Картометрический метод	0,10	—
273	428050.49	2217098.08	Картометрический метод	0,10	—
274	428050.48	2217098.03	Картометрический метод	0,10	—
275	428050.49	2217097.98	Картометрический метод	0,10	—
276	428050.53	2217097.94	Картометрический метод	0,10	—
265	428050.58	2217097.93	Картометрический метод	0,10	—
277	428047.46	2217097.98	Картометрический метод	0,10	—
278	428047.44	2217098.03	Картометрический метод	0,10	—
279	428047.41	2217098.07	Картометрический метод	0,10	—
280	428047.36	2217098.08	Картометрический метод	0,10	—
281	428047.31	2217098.07	Картометрический метод	0,10	—
282	428047.27	2217098.03	Картометрический метод	0,10	—
283	428047.26	2217097.98	Картометрический метод	0,10	—
284	428047.27	2217097.93	Картометрический метод	0,10	—
285	428047.31	2217097.90	Картометрический метод	0,10	—
286	428047.36	2217097.88	Картометрический метод	0,10	—
287	428047.41	2217097.90	Картометрический метод	0,10	—

**ОПИСАНИЕ МЕСТОПОЛОЖЕНИЯ ГРАНИЦ**

Публичный сервитут

(наименование объекта, местоположение границ которого описано)

**Сведения о местоположении границ объекта**

1	2	3	4	5	6
288	428047.44	2217097.93	Картометрический метод	0.10	—
277	428047.46	2217097.98	Картометрический метод	0.10	—
289	428043.35	2217097.91	Картометрический метод	0.10	—
290	428043.33	2217097.96	Картометрический метод	0.10	—
291	428043.30	2217097.99	Картометрический метод	0.10	—
292	428043.25	2217098.01	Картометрический метод	0.10	—
293	428043.20	2217097.99	Картометрический метод	0.10	—
294	428043.16	2217097.96	Картометрический метод	0.10	—
295	428043.15	2217097.91	Картометрический метод	0.10	—
296	428043.16	2217097.86	Картометрический метод	0.10	—
297	428043.20	2217097.82	Картометрический метод	0.10	—
298	428043.25	2217097.81	Картометрический метод	0.10	—
299	428043.30	2217097.82	Картометрический метод	0.10	—
300	428043.33	2217097.86	Картометрический метод	0.10	—
289	428043.35	2217097.91	Картометрический метод	0.10	—
301	428038.92	2217097.76	Картометрический метод	0.10	—
302	428038.97	2217097.78	Картометрический метод	0.10	—
303	428039.00	2217097.81	Картометрический метод	0.10	—
304	428039.02	2217097.86	Картометрический метод	0.10	—
305	428039.00	2217097.91	Картометрический метод	0.10	—
306	428038.97	2217097.95	Картометрический метод	0.10	—
307	428038.92	2217097.96	Картометрический метод	0.10	—
308	428038.87	2217097.95	Картометрический метод	0.10	—
309	428038.83	2217097.91	Картометрический метод	0.10	—
310	428038.82	2217097.86	Картометрический метод	0.10	—
311	428038.83	2217097.81	Картометрический метод	0.10	—
312	428038.87	2217097.78	Картометрический метод	0.10	—
301	428038.92	2217097.76	Картометрический метод	0.10	—
313	428036.01	2217097.33	Картометрический метод	0.10	—
314	428036.06	2217097.35	Картометрический метод	0.10	—
315	428036.09	2217097.38	Картометрический метод	0.10	—
316	428036.11	2217097.43	Картометрический метод	0.10	—
317	428036.09	2217097.48	Картометрический метод	0.10	—
318	428036.06	2217097.52	Картометрический метод	0.10	—
319	428036.01	2217097.53	Картометрический метод	0.10	—
320	428035.96	2217097.52	Картометрический метод	0.10	—
321	428035.92	2217097.48	Картометрический метод	0.10	—
322	428035.91	2217097.43	Картометрический метод	0.10	—
323	428035.92	2217097.38	Картометрический метод	0.10	—
324	428035.96	2217097.35	Картометрический метод	0.10	—
313	428036.01	2217097.33	Картометрический метод	0.10	—
325	428031.29	2217097.35	Картометрический метод	0.10	—
326	428031.28	2217097.40	Картометрический метод	0.10	—
327	428031.24	2217097.43	Картометрический метод	0.10	—
328	428031.19	2217097.45	Картометрический метод	0.10	—

## ОПИСАНИЕ МЕСТОПОЛОЖЕНИЯ ГРАНИЦ

### Публичный сервитут

(наименование объекта, местоположение границ которого описано)

#### Сведения о местоположении границ объекта

1	2	3	4	5	6
329	428031.14	2217097.43	Картометрический метод	0,10	—
330	428031.11	2217097.40	Картометрический метод	0,10	—
331	428031.09	2217097.35	Картометрический метод	0,10	—
332	428031.11	2217097.30	Картометрический метод	0,10	—
333	428031.14	2217097.26	Картометрический метод	0,10	—
334	428031.19	2217097.25	Картометрический метод	0,10	—
335	428031.24	2217097.26	Картометрический метод	0,10	—
336	428031.28	2217097.30	Картометрический метод	0,10	—
325	428031.29	2217097.35	Картометрический метод	0,10	—
337	428026.68	2217097.16	Картометрический метод	0,10	—
338	428026.73	2217097.18	Картометрический метод	0,10	—
339	428026.77	2217097.21	Картометрический метод	0,10	—
340	428026.78	2217097.26	Картометрический метод	0,10	—
341	428026.77	2217097.31	Картометрический метод	0,10	—
342	428026.73	2217097.35	Картометрический метод	0,10	—
343	428026.68	2217097.36	Картометрический метод	0,10	—
344	428026.63	2217097.35	Картометрический метод	0,10	—
345	428026.60	2217097.31	Картометрический метод	0,10	—
346	428026.58	2217097.26	Картометрический метод	0,10	—
347	428026.60	2217097.21	Картометрический метод	0,10	—
348	428026.63	2217097.18	Картометрический метод	0,10	—
337	428026.68	2217097.16	Картометрический метод	0,10	—
349	427983.38	2217096.02	Картометрический метод	0,10	—
350	427983.43	2217096.03	Картометрический метод	0,10	—
351	427983.47	2217096.07	Картометрический метод	0,10	—
352	427983.48	2217096.12	Картометрический метод	0,10	—
353	427983.47	2217096.17	Картометрический метод	0,10	—
354	427983.43	2217096.20	Картометрический метод	0,10	—
355	427983.38	2217096.22	Картометрический метод	0,10	—
356	427983.33	2217096.20	Картометрический метод	0,10	—
357	427983.30	2217096.17	Картометрический метод	0,10	—
358	427983.28	2217096.12	Картометрический метод	0,10	—
359	427983.30	2217096.07	Картометрический метод	0,10	—
360	427983.33	2217096.03	Картометрический метод	0,10	—
349	427983.38	2217096.02	Картометрический метод	0,10	—
361	427974.79	2217095.80	Картометрический метод	0,10	—
362	427974.84	2217095.82	Картометрический метод	0,10	—
363	427974.88	2217095.85	Картометрический метод	0,10	—
364	427974.89	2217095.90	Картометрический метод	0,10	—
365	427974.88	2217095.95	Картометрический метод	0,10	—
366	427974.84	2217095.99	Картометрический метод	0,10	—
367	427974.79	2217096.00	Картометрический метод	0,10	—
368	427974.74	2217095.99	Картометрический метод	0,10	—
369	427974.71	2217095.95	Картометрический метод	0,10	—
370	427974.69	2217095.90	Картометрический метод	0,10	—
371	427974.71	2217095.85	Картометрический метод	0,10	—

## ОПИСАНИЕ МЕСТОПОЛОЖЕНИЯ ГРАНИЦ

### Публичный сервитут

(наименование объекта, местоположение границ которого описано)

### Сведения о местоположении границ объекта

1	2	3	4	5	6
372	427974,74	2217095,82	Картометрический метод	0,10	—
361	427974,79	2217095,80	Картометрический метод	0,10	—
373	427965,37	2217095,55	Картометрический метод	0,10	—
374	427965,42	2217095,56	Картометрический метод	0,10	—
375	427965,45	2217095,60	Картометрический метод	0,10	—
376	427965,47	2217095,65	Картометрический метод	0,10	—
377	427965,45	2217095,70	Картометрический метод	0,10	—
378	427965,42	2217095,73	Картометрический метод	0,10	—
379	427965,37	2217095,75	Картометрический метод	0,10	—
380	427965,32	2217095,73	Картометрический метод	0,10	—
381	427965,28	2217095,70	Картометрический метод	0,10	—
382	427965,27	2217095,65	Картометрический метод	0,10	—
383	427965,28	2217095,60	Картометрический метод	0,10	—
384	427965,32	2217095,56	Картометрический метод	0,10	—
373	427965,37	2217095,55	Картометрический метод	0,10	—
385	427956,44	2217095,60	Картометрический метод	0,10	—
386	427956,42	2217095,65	Картометрический метод	0,10	—
387	427956,39	2217095,69	Картометрический метод	0,10	—
388	427956,34	2217095,70	Картометрический метод	0,10	—
389	427956,29	2217095,69	Картометрический метод	0,10	—
390	427956,25	2217095,65	Картометрический метод	0,10	—
391	427956,24	2217095,60	Картометрический метод	0,10	—
392	427956,25	2217095,55	Картометрический метод	0,10	—
393	427956,29	2217095,51	Картометрический метод	0,10	—
394	427956,34	2217095,50	Картометрический метод	0,10	—
395	427956,39	2217095,51	Картометрический метод	0,10	—
396	427956,42	2217095,55	Картометрический метод	0,10	—
385	427956,44	2217095,60	Картометрический метод	0,10	—
397	427924,67	2217125,21	Картометрический метод	0,10	—
398	427924,72	2217125,22	Картометрический метод	0,10	—
399	427924,76	2217125,26	Картометрический метод	0,10	—
400	427924,77	2217125,31	Картометрический метод	0,10	—
401	427924,76	2217125,36	Картометрический метод	0,10	—
402	427924,72	2217125,40	Картометрический метод	0,10	—
403	427924,67	2217125,41	Картометрический метод	0,10	—
404	427924,62	2217125,40	Картометрический метод	0,10	—
405	427924,59	2217125,36	Картометрический метод	0,10	—
406	427924,57	2217125,31	Картометрический метод	0,10	—
407	427924,59	2217125,26	Картометрический метод	0,10	—
408	427924,62	2217125,22	Картометрический метод	0,10	—
397	427924,67	2217125,21	Картометрический метод	0,10	—
409	427924,18	2217135,54	Картометрический метод	0,10	—
410	427924,23	2217135,55	Картометрический метод	0,10	—
411	427924,27	2217135,59	Картометрический метод	0,10	—
412	427924,28	2217135,64	Картометрический метод	0,10	—

## ОПИСАНИЕ МЕСТОПОЛОЖЕНИЯ ГРАНИЦ

Публичный сервис

(наименование объекта, местоположение границ которого описано)

### Сведения о местоположении границ объекта

1	2	3	4	5	6
413	427924.27	2217135.69	Картометрический метод	0.10	—
414	427924.23	2217135.72	Картометрический метод	0.10	—
415	427924.18	2217135.74	Картометрический метод	0.10	—
416	427924.13	2217135.72	Картометрический метод	0.10	—
417	427924.10	2217135.69	Картометрический метод	0.10	—
418	427924.08	2217135.64	Картометрический метод	0.10	—
419	427924.10	2217135.59	Картометрический метод	0.10	—
420	427924.13	2217135.55	Картометрический метод	0.10	—
409	427924.18	2217135.54	Картометрический метод	0.10	—
421	427883.36	2217094.20	Картометрический метод	0.10	—
422	427883.41	2217094.21	Картометрический метод	0.10	—
423	427883.44	2217094.25	Картометрический метод	0.10	—
424	427883.46	2217094.30	Картометрический метод	0.10	—
425	427883.44	2217094.35	Картометрический метод	0.10	—
426	427883.41	2217094.39	Картометрический метод	0.10	—
427	427883.36	2217094.40	Картометрический метод	0.10	—
428	427883.31	2217094.39	Картометрический метод	0.10	—
429	427883.27	2217094.35	Картометрический метод	0.10	—
430	427883.26	2217094.30	Картометрический метод	0.10	—
431	427883.27	2217094.25	Картометрический метод	0.10	—
432	427883.31	2217094.21	Картометрический метод	0.10	—
421	427883.36	2217094.20	Картометрический метод	0.10	—
433	427868.93	2217093.92	Картометрический метод	0.10	—
434	427868.98	2217093.94	Картометрический метод	0.10	—
435	427869.02	2217093.97	Картометрический метод	0.10	—
436	427869.03	2217094.02	Картометрический метод	0.10	—
437	427869.02	2217094.07	Картометрический метод	0.10	—
438	427868.98	2217094.11	Картометрический метод	0.10	—
439	427868.93	2217094.12	Картометрический метод	0.10	—
440	427868.88	2217094.11	Картометрический метод	0.10	—
441	427868.84	2217094.07	Картометрический метод	0.10	—
442	427868.83	2217094.02	Картометрический метод	0.10	—
443	427868.84	2217093.97	Картометрический метод	0.10	—
444	427868.88	2217093.94	Картометрический метод	0.10	—
433	427868.93	2217093.92	Картометрический метод	0.10	—
445	427855.27	2217093.65	Картометрический метод	0.10	—
446	427855.32	2217093.67	Картометрический метод	0.10	—
447	427855.35	2217093.70	Картометрический метод	0.10	—
448	427855.37	2217093.75	Картометрический метод	0.10	—
449	427855.35	2217093.80	Картометрический метод	0.10	—
450	427855.32	2217093.84	Картометрический метод	0.10	—
451	427855.27	2217093.85	Картометрический метод	0.10	—
452	427855.22	2217093.84	Картометрический метод	0.10	—
453	427855.18	2217093.80	Картометрический метод	0.10	—
454	427855.17	2217093.75	Картометрический метод	0.10	—
455	427855.18	2217093.70	Картометрический метод	0.10	—

## ОПИСАНИЕ МЕСТОПОЛОЖЕНИЯ ГРАНИЦ

## Публичный сервитут

(наименование объекта, местоположение границ которого описано)

## Сведения о местоположении границ объекта

1	2	3	4	5	6
456	427855.22	2217093.67	Картометрический метод	0.10	—
445	427855.27	2217093.65	Картометрический метод	0.10	—
457	427847.95	2217093.76	Картометрический метод	0.10	—
458	427848.00	2217093.77	Картометрический метод	0.10	—
459	427848.04	2217093.81	Картометрический метод	0.10	—
460	427848.05	2217093.86	Картометрический метод	0.10	—
461	427848.04	2217093.91	Картометрический метод	0.10	—
462	427848.00	2217093.94	Картометрический метод	0.10	—
463	427847.95	2217093.96	Картометрический метод	0.10	—
464	427847.90	2217093.94	Картометрический метод	0.10	—
465	427847.87	2217093.91	Картометрический метод	0.10	—
466	427847.85	2217093.86	Картометрический метод	0.10	—
467	427847.87	2217093.81	Картометрический метод	0.10	—
468	427847.90	2217093.77	Картометрический метод	0.10	—
457	427847.95	2217093.76	Картометрический метод	0.10	—
469	427840.83	2217093.60	Картометрический метод	0.10	—
470	427840.88	2217093.62	Картометрический метод	0.10	—
471	427840.92	2217093.65	Картометрический метод	0.10	—
472	427840.93	2217093.70	Картометрический метод	0.10	—
473	427840.92	2217093.75	Картометрический метод	0.10	—
474	427840.88	2217093.79	Картометрический метод	0.10	—
475	427840.83	2217093.80	Картометрический метод	0.10	—
476	427840.78	2217093.79	Картометрический метод	0.10	—
477	427840.75	2217093.75	Картометрический метод	0.10	—
478	427840.73	2217093.70	Картометрический метод	0.10	—
479	427840.75	2217093.65	Картометрический метод	0.10	—
480	427840.78	2217093.62	Картометрический метод	0.10	—
469	427840.83	2217093.60	Картометрический метод	0.10	—
481	427834.11	2217093.43	Картометрический метод	0.10	—
482	427834.10	2217093.48	Картометрический метод	0.10	—
483	427834.06	2217093.51	Картометрический метод	0.10	—
484	427834.01	2217093.53	Картометрический метод	0.10	—
485	427833.96	2217093.51	Картометрический метод	0.10	—
486	427833.92	2217093.48	Картометрический метод	0.10	—
487	427833.91	2217093.43	Картометрический метод	0.10	—
488	427833.92	2217093.38	Картометрический метод	0.10	—
489	427833.96	2217093.34	Картометрический метод	0.10	—
490	427834.01	2217093.33	Картометрический метод	0.10	—
491	427834.06	2217093.34	Картометрический метод	0.10	—
492	427834.10	2217093.38	Картометрический метод	0.10	—
481	427834.11	2217093.43	Картометрический метод	0.10	—
493	427826.85	2217093.29	Картометрический метод	0.10	—
494	427826.90	2217093.31	Картометрический метод	0.10	—
495	427826.94	2217093.34	Картометрический метод	0.10	—
496	427826.95	2217093.39	Картометрический метод	0.10	—

## ОПИСАНИЕ МЕСТОПОЛОЖЕНИЯ ГРАНИЦ

Публичный сервитут

(наименование объекта, местоположение границ которого описано)

### Сведения о местоположении границ объекта

1	2	3	4	5	6
497	427826.94	2217093.44	Картометрический метод	0.10	—
498	427826.90	2217093.48	Картометрический метод	0.10	—
499	427826.85	2217093.49	Картометрический метод	0.10	—
500	427826.80	2217093.48	Картометрический метод	0.10	—
501	427826.77	2217093.44	Картометрический метод	0.10	—
502	427826.75	2217093.39	Картометрический метод	0.10	—
503	427826.77	2217093.34	Картометрический метод	0.10	—
504	427826.80	2217093.31	Картометрический метод	0.10	—
493	427826.85	2217093.29	Картометрический метод	0.10	—
505	427819.84	2217092.94	Картометрический метод	0.10	—
506	427819.89	2217092.95	Картометрический метод	0.10	—
507	427819.92	2217092.99	Картометрический метод	0.10	—
508	427819.94	2217093.04	Картометрический метод	0.10	—
509	427819.92	2217093.09	Картометрический метод	0.10	—
510	427819.89	2217093.12	Картометрический метод	0.10	—
511	427819.84	2217093.14	Картометрический метод	0.10	—
512	427819.79	2217093.12	Картометрический метод	0.10	—
513	427819.75	2217093.09	Картометрический метод	0.10	—
514	427819.74	2217093.04	Картометрический метод	0.10	—
515	427819.75	2217092.99	Картометрический метод	0.10	—
516	427819.79	2217092.95	Картометрический метод	0.10	—
505	427819.84	2217092.94	Картометрический метод	0.10	—
517	427813.03	2217092.80	Картометрический метод	0.10	—
518	427813.01	2217092.85	Картометрический метод	0.10	—
519	427812.98	2217092.89	Картометрический метод	0.10	—
520	427812.93	2217092.90	Картометрический метод	0.10	—
521	427812.88	2217092.89	Картометрический метод	0.10	—
522	427812.84	2217092.85	Картометрический метод	0.10	—
523	427812.83	2217092.80	Картометрический метод	0.10	—
524	427812.84	2217092.75	Картометрический метод	0.10	—
525	427812.88	2217092.72	Картометрический метод	0.10	—
526	427812.93	2217092.70	Картометрический метод	0.10	—
527	427812.98	2217092.72	Картометрический метод	0.10	—
528	427813.01	2217092.75	Картометрический метод	0.10	—
517	427813.03	2217092.80	Картометрический метод	0.10	—
529	427752.49	2217090.60	Картометрический метод	0.10	—
530	427752.47	2217090.65	Картометрический метод	0.10	—
531	427752.44	2217090.68	Картометрический метод	0.10	—
532	427752.39	2217090.70	Картометрический метод	0.10	—
533	427752.34	2217090.68	Картометрический метод	0.10	—
534	427752.30	2217090.65	Картометрический метод	0.10	—
535	427752.29	2217090.60	Картометрический метод	0.10	—
536	427752.30	2217090.55	Картометрический метод	0.10	—
537	427752.34	2217090.51	Картометрический метод	0.10	—
538	427752.39	2217090.50	Картометрический метод	0.10	—
539	427752.44	2217090.51	Картометрический метод	0.10	—



## ОПИСАНИЕ МЕСТОПОЛОЖЕНИЯ ГРАНИЦ

### Публичный сервитут

(наименование объекта, местоположение границ которого описано)

#### Сведения о местоположении границ объекта

1	2	3	4	5	6
540	427752.47	2217090.55	Картометрический метод	0,10	—
529	427752.49	2217090.60	Картометрический метод	0,10	—
541	427757.84	2217090.68	Картометрический метод	0,10	—
542	427757.89	2217090.69	Картометрический метод	0,10	—
543	427757.93	2217090.73	Картометрический метод	0,10	—
544	427757.94	2217090.78	Картометрический метод	0,10	—
545	427757.93	2217090.83	Картометрический метод	0,10	—
546	427757.89	2217090.86	Картометрический метод	0,10	—
547	427757.84	2217090.88	Картометрический метод	0,10	—
548	427757.79	2217090.86	Картометрический метод	0,10	—
549	427757.75	2217090.83	Картометрический метод	0,10	—
550	427757.74	2217090.78	Картометрический метод	0,10	—
551	427757.75	2217090.73	Картометрический метод	0,10	—
552	427757.79	2217090.69	Картометрический метод	0,10	—
541	427757.84	2217090.68	Картометрический метод	0,10	—
553	427763.05	2217091.22	Картометрический метод	0,10	—
554	427763.04	2217091.27	Картометрический метод	0,10	—
555	427763.00	2217091.31	Картометрический метод	0,10	—
556	427762.95	2217091.32	Картометрический метод	0,10	—
557	427762.90	2217091.31	Картометрический метод	0,10	—
558	427762.86	2217091.27	Картометрический метод	0,10	—
559	427762.85	2217091.22	Картометрический метод	0,10	—
560	427762.86	2217091.17	Картометрический метод	0,10	—
561	427762.90	2217091.14	Картометрический метод	0,10	—
562	427762.95	2217091.12	Картометрический метод	0,10	—
563	427763.00	2217091.14	Картометрический метод	0,10	—
564	427763.04	2217091.17	Картометрический метод	0,10	—
553	427763.05	2217091.22	Картометрический метод	0,10	—
565	427767.37	2217091.20	Картометрический метод	0,10	—
566	427767.42	2217091.22	Картометрический метод	0,10	—
567	427767.45	2217091.25	Картометрический метод	0,10	—
568	427767.47	2217091.30	Картометрический метод	0,10	—
569	427767.45	2217091.35	Картометрический метод	0,10	—
570	427767.42	2217091.39	Картометрический метод	0,10	—
571	427767.37	2217091.40	Картометрический метод	0,10	—
572	427767.32	2217091.39	Картометрический метод	0,10	—
573	427767.28	2217091.35	Картометрический метод	0,10	—
574	427767.27	2217091.30	Картометрический метод	0,10	—
575	427767.28	2217091.25	Картометрический метод	0,10	—
576	427767.32	2217091.22	Картометрический метод	0,10	—
565	427767.37	2217091.20	Картометрический метод	0,10	—
577	427785.90	2217042.20	Картометрический метод	0,10	—
578	427785.88	2217042.25	Картометрический метод	0,10	—
579	427785.85	2217042.29	Картометрический метод	0,10	—
580	427785.80	2217042.30	Картометрический метод	0,10	—

**ОПИСАНИЕ МЕСТОПОЛОЖЕНИЯ ГРАНИЦ**

Публичный сервитут

(наименование объекта, местоположение границ которого описано)

**Сведения о местоположении границ объекта**

1	2	3	4	5	6
581	427785.75	2217042.29	Картометрический метод	0,10	—
582	427785.71	2217042.25	Картометрический метод	0,10	—
583	427785.70	2217042.20	Картометрический метод	0,10	—
584	427785.71	2217042.15	Картометрический метод	0,10	—
585	427785.75	2217042.12	Картометрический метод	0,10	—
586	427785.80	2217042.10	Картометрический метод	0,10	—
587	427785.85	2217042.12	Картометрический метод	0,10	—
588	427785.88	2217042.15	Картометрический метод	0,10	—
577	427785.90	2217042.20	Картометрический метод	0,10	—
589	427786.46	2217018.23	Картометрический метод	0,10	—
590	427786.45	2217018.28	Картометрический метод	0,10	—
591	427786.41	2217018.31	Картометрический метод	0,10	—
592	427786.36	2217018.33	Картометрический метод	0,10	—
593	427786.31	2217018.31	Картометрический метод	0,10	—
594	427786.27	2217018.28	Картометрический метод	0,10	—
595	427786.26	2217018.23	Картометрический метод	0,10	—
596	427786.27	2217018.18	Картометрический метод	0,10	—
597	427786.31	2217018.14	Картометрический метод	0,10	—
598	427786.36	2217018.13	Картометрический метод	0,10	—
599	427786.41	2217018.14	Картометрический метод	0,10	—
600	427786.45	2217018.18	Картометрический метод	0,10	—
589	427786.46	2217018.23	Картометрический метод	0,10	—
601	427785.69	2216993.97	Картометрический метод	0,10	—
602	427785.74	2216993.98	Картометрический метод	0,10	—
603	427785.77	2216994.02	Картометрический метод	0,10	—
604	427785.79	2216994.07	Картометрический метод	0,10	—
605	427785.77	2216994.12	Картометрический метод	0,10	—
606	427785.74	2216994.16	Картометрический метод	0,10	—
607	427785.69	2216994.17	Картометрический метод	0,10	—
608	427785.64	2216994.16	Картометрический метод	0,10	—
609	427785.60	2216994.12	Картометрический метод	0,10	—
610	427785.59	2216994.07	Картометрический метод	0,10	—
611	427785.60	2216994.02	Картометрический метод	0,10	—
612	427785.64	2216993.98	Картометрический метод	0,10	—
601	427785.69	2216993.97	Картометрический метод	0,10	—
613	427781.35	2216993.86	Картометрический метод	0,10	—
614	427781.40	2216993.87	Картометрический метод	0,10	—
615	427781.44	2216993.91	Картометрический метод	0,10	—
616	427781.45	2216993.96	Картометрический метод	0,10	—
617	427781.44	2216994.01	Картометрический метод	0,10	—
618	427781.40	2216994.04	Картометрический метод	0,10	—
619	427781.35	2216994.06	Картометрический метод	0,10	—
620	427781.30	2216994.04	Картометрический метод	0,10	—
621	427781.26	2216994.01	Картометрический метод	0,10	—
622	427781.25	2216993.96	Картометрический метод	0,10	—
623	427781.26	2216993.91	Картометрический метод	0,10	—

## ОПИСАНИЕ МЕСТОПОЛОЖЕНИЯ ГРАНИЦ

## Публичный сервитут

(наименование объекта, местоположение границ которого описано)

## Сведения о местоположении границ объекта

1	2	3	4	5	6
624	427781.30	2216993.87	Картометрический метод	0.10	—
613	427781.35	2216993.86	Картометрический метод	0.10	—
625	427770.36	2216993.69	Картометрический метод	0.10	—
626	427770.35	2216993.74	Картометрический метод	0.10	—
627	427770.31	2216993.77	Картометрический метод	0.10	—
628	427770.26	2216993.79	Картометрический метод	0.10	—
629	427770.21	2216993.77	Картометрический метод	0.10	—
630	427770.17	2216993.74	Картометрический метод	0.10	—
631	427770.16	2216993.69	Картометрический метод	0.10	—
632	427770.17	2216993.64	Картометрический метод	0.10	—
633	427770.21	2216993.60	Картометрический метод	0.10	—
634	427770.26	2216993.59	Картометрический метод	0.10	—
635	427770.31	2216993.60	Картометрический метод	0.10	—
636	427770.35	2216993.64	Картометрический метод	0.10	—
625	427770.36	2216993.69	Картометрический метод	0.10	—
637	427763.72	2216993.40	Картометрический метод	0.10	—
638	427763.71	2216993.45	Картометрический метод	0.10	—
639	427763.67	2216993.49	Картометрический метод	0.10	—
640	427763.62	2216993.50	Картометрический метод	0.10	—
641	427763.57	2216993.49	Картометрический метод	0.10	—
642	427763.54	2216993.45	Картометрический метод	0.10	—
643	427763.52	2216993.40	Картометрический метод	0.10	—
644	427763.54	2216993.35	Картометрический метод	0.10	—
645	427763.57	2216993.32	Картометрический метод	0.10	—
646	427763.62	2216993.30	Картометрический метод	0.10	—
647	427763.67	2216993.32	Картометрический метод	0.10	—
648	427763.71	2216993.35	Картометрический метод	0.10	—
637	427763.72	2216993.40	Картометрический метод	0.10	—
649	427758.32	2216993.27	Картометрический метод	0.10	—
650	427758.37	2216993.29	Картометрический метод	0.10	—
651	427758.41	2216993.32	Картометрический метод	0.10	—
652	427758.42	2216993.37	Картометрический метод	0.10	—
653	427758.41	2216993.42	Картометрический метод	0.10	—
654	427758.37	2216993.46	Картометрический метод	0.10	—
655	427758.32	2216993.47	Картометрический метод	0.10	—
656	427758.27	2216993.46	Картометрический метод	0.10	—
657	427758.23	2216993.42	Картометрический метод	0.10	—
658	427758.22	2216993.37	Картометрический метод	0.10	—
659	427758.23	2216993.32	Картометрический метод	0.10	—
660	427758.27	2216993.29	Картометрический метод	0.10	—
649	427758.32	2216993.27	Картометрический метод	0.10	—
661	427754.47	2216993.35	Картометрический метод	0.10	—
662	427754.46	2216993.40	Картометрический метод	0.10	—
663	427754.42	2216993.44	Картометрический метод	0.10	—
664	427754.37	2216993.45	Картометрический метод	0.10	—

**ОПИСАНИЕ МЕСТОПОЛОЖЕНИЯ ГРАНИЦ**

Публичный сервитут

(наименование объекта, местоположение границ которого описано)

**Сведения о местоположении границ объекта**

1	2	3	4	5	6
665	427754.32	2216993.44	Картометрический метод	0.10	—
666	427754.29	2216993.40	Картометрический метод	0.10	—
667	427754.27	2216993.35	Картометрический метод	0.10	—
668	427754.29	2216993.30	Картометрический метод	0.10	—
669	427754.32	2216993.27	Картометрический метод	0.10	—
670	427754.37	2216993.25	Картометрический метод	0.10	—
671	427754.42	2216993.27	Картометрический метод	0.10	—
672	427754.46	2216993.30	Картометрический метод	0.10	—
661	427754.47	2216993.35	Картометрический метод	0.10	—
673	427750.15	2216993.24	Картометрический метод	0.10	—
674	427750.20	2216993.26	Картометрический метод	0.10	—
675	427750.23	2216993.29	Картометрический метод	0.10	—
676	427750.25	2216993.34	Картометрический метод	0.10	—
677	427750.23	2216993.39	Картометрический метод	0.10	—
678	427750.20	2216993.43	Картометрический метод	0.10	—
679	427750.15	2216993.44	Картометрический метод	0.10	—
680	427750.10	2216993.43	Картометрический метод	0.10	—
681	427750.06	2216993.39	Картометрический метод	0.10	—
682	427750.05	2216993.34	Картометрический метод	0.10	—
683	427750.06	2216993.29	Картометрический метод	0.10	—
684	427750.10	2216993.26	Картометрический метод	0.10	—
673	427750.15	2216993.24	Картометрический метод	0.10	—
685	427797.21	2216994.34	Картометрический метод	0.10	—
686	427797.19	2216994.39	Картометрический метод	0.10	—
687	427797.16	2216994.42	Картометрический метод	0.10	—
688	427797.11	2216994.44	Картометрический метод	0.10	—
689	427797.06	2216994.42	Картометрический метод	0.10	—
690	427797.02	2216994.39	Картометрический метод	0.10	—
691	427797.01	2216994.34	Картометрический метод	0.10	—
692	427797.02	2216994.29	Картометрический метод	0.10	—
693	427797.06	2216994.25	Картометрический метод	0.10	—
694	427797.11	2216994.24	Картометрический метод	0.10	—
695	427797.16	2216994.25	Картометрический метод	0.10	—
696	427797.19	2216994.29	Картометрический метод	0.10	—
685	427797.21	2216994.34	Картометрический метод	0.10	—
697	427703.10	2216993.06	Картометрический метод	0.10	—
698	427703.15	2216993.07	Картометрический метод	0.10	—
699	427703.18	2216993.11	Картометрический метод	0.10	—
700	427703.20	2216993.16	Картометрический метод	0.10	—
701	427703.18	2216993.21	Картометрический метод	0.10	—
702	427703.15	2216993.25	Картометрический метод	0.10	—
703	427703.10	2216993.26	Картометрический метод	0.10	—
704	427703.05	2216993.25	Картометрический метод	0.10	—
705	427703.01	2216993.21	Картометрический метод	0.10	—
706	427703.00	2216993.16	Картометрический метод	0.10	—
707	427703.01	2216993.11	Картометрический метод	0.10	—

## ОПИСАНИЕ МЕСТОПОЛОЖЕНИЯ ГРАНИЦ

### Публичный сервитут

(наименование объекта, местоположение границ которого описано)

#### Сведения о местоположении границ объекта

1	2	3	4	5	6
708	427703.05	2216993.07	Картометрический метод	0,10	—
697	427703.10	2216993.06	Картометрический метод	0,10	—
709	427609.10	2216992.77	Картометрический метод	0,10	—
710	427609.15	2216992.78	Картометрический метод	0,10	—
711	427609.18	2216992.82	Картометрический метод	0,10	—
712	427609.20	2216992.87	Картометрический метод	0,10	—
713	427609.18	2216992.92	Картометрический метод	0,10	—
714	427609.15	2216992.96	Картометрический метод	0,10	—
715	427609.10	2216992.97	Картометрический метод	0,10	—
716	427609.05	2216992.96	Картометрический метод	0,10	—
717	427609.01	2216992.92	Картометрический метод	0,10	—
718	427609.00	2216992.87	Картометрический метод	0,10	—
719	427609.01	2216992.82	Картометрический метод	0,10	—
720	427609.05	2216992.78	Картометрический метод	0,10	—
709	427609.10	2216992.77	Картометрический метод	0,10	—
721	428057.13	2217055.40	Картометрический метод	0,10	—
722	428057.12	2217055.45	Картометрический метод	0,10	—
723	428057.08	2217055.48	Картометрический метод	0,10	—
724	428057.03	2217055.50	Картометрический метод	0,10	—
725	428056.98	2217055.48	Картометрический метод	0,10	—
726	428056.95	2217055.45	Картометрический метод	0,10	—
727	428056.93	2217055.40	Картометрический метод	0,10	—
728	428056.95	2217055.35	Картометрический метод	0,10	—
729	428056.98	2217055.31	Картометрический метод	0,10	—
730	428057.03	2217055.30	Картометрический метод	0,10	—
731	428057.08	2217055.31	Картометрический метод	0,10	—
732	428057.12	2217055.35	Картометрический метод	0,10	—
721	428057.13	2217055.40	Картометрический метод	0,10	—
733	428056.81	2217046.53	Картометрический метод	0,10	—
734	428056.80	2217046.58	Картометрический метод	0,10	—
735	428056.76	2217046.62	Картометрический метод	0,10	—
736	428056.71	2217046.63	Картометрический метод	0,10	—
737	428056.66	2217046.62	Картометрический метод	0,10	—
738	428056.63	2217046.58	Картометрический метод	0,10	—
739	428056.61	2217046.53	Картометрический метод	0,10	—
740	428056.63	2217046.48	Картометрический метод	0,10	—
741	428056.66	2217046.45	Картометрический метод	0,10	—
742	428056.71	2217046.43	Картометрический метод	0,10	—
743	428056.76	2217046.45	Картометрический метод	0,10	—
744	428056.80	2217046.48	Картометрический метод	0,10	—
733	428056.81	2217046.53	Картометрический метод	0,10	—
745	427992.70	2217000.12	Картометрический метод	0,10	—
746	427992.68	2217000.17	Картометрический метод	0,10	—
747	427992.65	2217000.21	Картометрический метод	0,10	—
748	427992.60	2217000.22	Картометрический метод	0,10	—

## ОПИСАНИЕ МЕСТОПОЛОЖЕНИЯ ГРАНИЦ

### Публичный сервитут

(наименование объекта, местоположение границ которого описано)

#### Сведения о местоположении границ объекта

1	2	3	4	5	6
749	427992,55	2217000,21	Картометрический метод	0,10	—
750	427992,51	2217000,17	Картометрический метод	0,10	—
751	427992,50	2217000,12	Картометрический метод	0,10	—
752	427992,51	2217000,07	Картометрический метод	0,10	—
753	427992,55	2217000,04	Картометрический метод	0,10	—
754	427992,60	2217000,02	Картометрический метод	0,10	—
755	427992,65	2217000,04	Картометрический метод	0,10	—
756	427992,68	2217000,07	Картометрический метод	0,10	—
745	427992,70	2217000,12	Картометрический метод	0,10	—
757	427987,26	2216999,91	Картометрический метод	0,10	—
758	427987,31	2216999,93	Картометрический метод	0,10	—
759	427987,35	2216999,96	Картометрический метод	0,10	—
760	427987,36	2217000,01	Картометрический метод	0,10	—
761	427987,35	2217000,06	Картометрический метод	0,10	—
762	427987,31	2217000,10	Картометрический метод	0,10	—
763	427987,26	2217000,11	Картометрический метод	0,10	—
764	427987,21	2217000,10	Картометрический метод	0,10	—
765	427987,17	2217000,06	Картометрический метод	0,10	—
766	427987,16	2217000,01	Картометрический метод	0,10	—
767	427987,17	2216999,96	Картометрический метод	0,10	—
768	427987,21	2216999,93	Картометрический метод	0,10	—
757	427987,26	2216999,91	Картометрический метод	0,10	—
769	427982,17	2216999,89	Картометрический метод	0,10	—
770	427982,16	2216999,94	Картометрический метод	0,10	—
771	427982,12	2216999,98	Картометрический метод	0,10	—
772	427982,07	2216999,99	Картометрический метод	0,10	—
773	427982,02	2216999,98	Картометрический метод	0,10	—
774	427981,98	2216999,94	Картометрический метод	0,10	—
775	427981,97	2216999,89	Картометрический метод	0,10	—
776	427981,98	2216999,84	Картометрический метод	0,10	—
777	427982,02	2216999,80	Картометрический метод	0,10	—
778	427982,07	2216999,79	Картометрический метод	0,10	—
779	427982,12	2216999,80	Картометрический метод	0,10	—
780	427982,16	2216999,84	Картометрический метод	0,10	—
769	427982,17	2216999,89	Картометрический метод	0,10	—
781	427973,39	2216999,59	Картометрический метод	0,10	—
782	427973,44	2216999,60	Картометрический метод	0,10	—
783	427973,48	2216999,64	Картометрический метод	0,10	—
784	427973,49	2216999,69	Картометрический метод	0,10	—
785	427973,48	2216999,74	Картометрический метод	0,10	—
786	427973,44	2216999,77	Картометрический метод	0,10	—
787	427973,39	2216999,79	Картометрический метод	0,10	—
788	427973,34	2216999,77	Картометрический метод	0,10	—
789	427973,31	2216999,74	Картометрический метод	0,10	—
790	427973,29	2216999,69	Картометрический метод	0,10	—
791	427973,31	2216999,64	Картометрический метод	0,10	—

**ОПИСАНИЕ МЕСТОПОЛОЖЕНИЯ ГРАНИЦ****Публичный сервитут**

(наименование объекта, местоположение границ которого описано)

**Сведения о местоположении границ объекта**

1	2	3	4	5	6
792	427973,34	2216999,60	Картометрический метод	0,10	—
781	427973,39	2216999,59	Картометрический метод	0,10	—
793	427894,85	2217040,92	Картометрический метод	0,10	—
794	427894,84	2217040,97	Картометрический метод	0,10	—
795	427894,80	2217041,01	Картометрический метод	0,10	—
796	427894,75	2217041,02	Картометрический метод	0,10	—
797	427894,70	2217041,01	Картометрический метод	0,10	—
798	427894,67	2217040,97	Картометрический метод	0,10	—
799	427894,65	2217040,92	Картометрический метод	0,10	—
800	427894,67	2217040,87	Картометрический метод	0,10	—
801	427894,70	2217040,84	Картометрический метод	0,10	—
802	427894,75	2217040,82	Картометрический метод	0,10	—
803	427894,80	2217040,84	Картометрический метод	0,10	—
804	427894,84	2217040,87	Картометрический метод	0,10	—
793	427894,85	2217040,92	Картометрический метод	0,10	—
805	427894,81	2217049,24	Картометрический метод	0,10	—
806	427894,86	2217049,25	Картометрический метод	0,10	—
807	427894,90	2217049,29	Картометрический метод	0,10	—
808	427894,91	2217049,34	Картометрический метод	0,10	—
809	427894,90	2217049,39	Картометрический метод	0,10	—
810	427894,86	2217049,43	Картометрический метод	0,10	—
811	427894,81	2217049,44	Картометрический метод	0,10	—
812	427894,76	2217049,43	Картометрический метод	0,10	—
813	427894,73	2217049,39	Картометрический метод	0,10	—
814	427894,71	2217049,34	Картометрический метод	0,10	—
815	427894,73	2217049,29	Картометрический метод	0,10	—
816	427894,76	2217049,25	Картометрический метод	0,10	—
805	427894,81	2217049,24	Картометрический метод	0,10	—
817	427889,03	2216946,64	Картометрический метод	0,10	—
818	427889,08	2216946,65	Картометрический метод	0,10	—
819	427889,12	2216946,69	Картометрический метод	0,10	—
820	427889,13	2216946,74	Картометрический метод	0,10	—
821	427889,12	2216946,79	Картометрический метод	0,10	—
822	427889,08	2216946,83	Картометрический метод	0,10	—
823	427889,03	2216946,84	Картометрический метод	0,10	—
824	427888,98	2216946,83	Картометрический метод	0,10	—
825	427888,94	2216946,79	Картометрический метод	0,10	—
826	427888,93	2216946,74	Картометрический метод	0,10	—
827	427888,94	2216946,69	Картометрический метод	0,10	—
828	427888,98	2216946,65	Картометрический метод	0,10	—
817	427889,03	2216946,64	Картометрический метод	0,10	—
829	427887,48	2216939,21	Картометрический метод	0,10	—
830	427887,53	2216939,23	Картометрический метод	0,10	—
831	427887,57	2216939,26	Картометрический метод	0,10	—
832	427887,58	2216939,31	Картометрический метод	0,10	—

**ОПИСАНИЕ МЕСТОПОЛОЖЕНИЯ ГРАНИЦ**

Публичный сервитут

(наименование объекта, местоположение границ которого описано)

**Сведения о местоположении границ объекта**

1	2	3	4	5	6
833	427887.57	2216939.36	Картометрический метод	0,10	—
834	427887.53	2216939.40	Картометрический метод	0,10	—
835	427887.48	2216939.41	Картометрический метод	0,10	—
836	427887.43	2216939.40	Картометрический метод	0,10	—
837	427887.39	2216939.36	Картометрический метод	0,10	—
838	427887.38	2216939.31	Картометрический метод	0,10	—
839	427887.39	2216939.26	Картометрический метод	0,10	—
840	427887.43	2216939.23	Картометрический метод	0,10	—
829	427887.48	2216939.21	Картометрический метод	0,10	—
841	428116.99	2216898.07	Картометрический метод	0,10	—
842	428117.04	2216898.08	Картометрический метод	0,10	—
843	428117.07	2216898.12	Картометрический метод	0,10	—
844	428117.09	2216898.17	Картометрический метод	0,10	—
845	428117.07	2216898.22	Картометрический метод	0,10	—
846	428117.04	2216898.26	Картометрический метод	0,10	—
847	428116.99	2216898.27	Картометрический метод	0,10	—
848	428116.94	2216898.26	Картометрический метод	0,10	—
849	428116.90	2216898.22	Картометрический метод	0,10	—
850	428116.89	2216898.17	Картометрический метод	0,10	—
851	428116.90	2216898.12	Картометрический метод	0,10	—
852	428116.94	2216898.08	Картометрический метод	0,10	—
841	428116.99	2216898.07	Картометрический метод	0,10	—
853	428112.73	2216898.10	Картометрический метод	0,10	—
854	428112.71	2216898.15	Картометрический метод	0,10	—
855	428112.68	2216898.19	Картометрический метод	0,10	—
856	428112.63	2216898.20	Картометрический метод	0,10	—
857	428112.58	2216898.19	Картометрический метод	0,10	—
858	428112.54	2216898.15	Картометрический метод	0,10	—
859	428112.53	2216898.10	Картометрический метод	0,10	—
860	428112.54	2216898.05	Картометрический метод	0,10	—
861	428112.58	2216898.01	Картометрический метод	0,10	—
862	428112.63	2216898.00	Картометрический метод	0,10	—
863	428112.68	2216898.01	Картометрический метод	0,10	—
864	428112.71	2216898.05	Картометрический метод	0,10	—
853	428112.73	2216898.10	Картометрический метод	0,10	—
865	428107.59	2216897.99	Картометрический метод	0,10	—
866	428107.64	2216898.01	Картометрический метод	0,10	—
867	428107.68	2216898.04	Картометрический метод	0,10	—
868	428107.69	2216898.09	Картометрический метод	0,10	—
869	428107.68	2216898.14	Картометрический метод	0,10	—
870	428107.64	2216898.18	Картометрический метод	0,10	—
871	428107.59	2216898.19	Картометрический метод	0,10	—
872	428107.54	2216898.18	Картометрический метод	0,10	—
873	428107.50	2216898.14	Картометрический метод	0,10	—
874	428107.49	2216898.09	Картометрический метод	0,10	—
875	428107.50	2216898.04	Картометрический метод	0,10	—



## ОПИСАНИЕ МЕСТОПОЛОЖЕНИЯ ГРАНИЦ

### Публичный сервитут

(наименование объекта, местоположение границ которого описано)

#### Сведения о местоположении границ объекта

1	2	3	4	5	6
876	428107.54	2216898.01	Картометрический метод	0.10	—
865	428107.59	2216897.99	Картометрический метод	0.10	—
877	428100.31	2216898.03	Картометрический метод	0.10	—
878	428100.36	2216898.04	Картометрический метод	0.10	—
879	428100.40	2216898.08	Картометрический метод	0.10	—
880	428100.41	2216898.13	Картометрический метод	0.10	—
881	428100.40	2216898.18	Картометрический метод	0.10	—
882	428100.36	2216898.21	Картометрический метод	0.10	—
883	428100.31	2216898.23	Картометрический метод	0.10	—
884	428100.26	2216898.21	Картометрический метод	0.10	—
885	428100.22	2216898.18	Картометрический метод	0.10	—
886	428100.21	2216898.13	Картометрический метод	0.10	—
887	428100.22	2216898.08	Картометрический метод	0.10	—
888	428100.26	2216898.04	Картометрический метод	0.10	—
877	428100.31	2216898.03	Картометрический метод	0.10	—
889	428092.08	2216898.06	Картометрический метод	0.10	—
890	428092.13	2216898.08	Картометрический метод	0.10	—
891	428092.17	2216898.11	Картометрический метод	0.10	—
892	428092.18	2216898.16	Картометрический метод	0.10	—
893	428092.17	2216898.21	Картометрический метод	0.10	—
894	428092.13	2216898.25	Картометрический метод	0.10	—
895	428092.08	2216898.26	Картометрический метод	0.10	—
896	428092.03	2216898.25	Картометрический метод	0.10	—
897	428092.00	2216898.21	Картометрический метод	0.10	—
898	428091.98	2216898.16	Картометрический метод	0.10	—
899	428092.00	2216898.11	Картометрический метод	0.10	—
900	428092.03	2216898.08	Картометрический метод	0.10	—
889	428092.08	2216898.06	Картометрический метод	0.10	—
901	428084.88	2216898.20	Картометрический метод	0.10	—
902	428084.87	2216898.25	Картометрический метод	0.10	—
903	428084.83	2216898.29	Картометрический метод	0.10	—
904	428084.78	2216898.30	Картометрический метод	0.10	—
905	428084.73	2216898.29	Картометрический метод	0.10	—
906	428084.70	2216898.25	Картометрический метод	0.10	—
907	428084.68	2216898.20	Картометрический метод	0.10	—
908	428084.70	2216898.15	Картометрический метод	0.10	—
909	428084.73	2216898.11	Картометрический метод	0.10	—
910	428084.78	2216898.10	Картометрический метод	0.10	—
911	428084.83	2216898.11	Картометрический метод	0.10	—
912	428084.87	2216898.15	Картометрический метод	0.10	—
901	428084.88	2216898.20	Картометрический метод	0.10	—
913	428077.69	2216898.10	Картометрический метод	0.10	—
914	428077.74	2216898.11	Картометрический метод	0.10	—
915	428077.78	2216898.15	Картометрический метод	0.10	—
916	428077.79	2216898.20	Картометрический метод	0.10	—

## ОПИСАНИЕ МЕСТОПОЛОЖЕНИЯ ГРАНИЦ

### Публичный сервитут

(наименование объекта, местоположение границ которого описано)

#### Сведения о местоположении границ объекта

1	2	3	4	5	6
917	428077,78	2216898,25	Картометрический метод	0,10	—
918	428077,74	2216898,29	Картометрический метод	0,10	—
919	428077,69	2216898,30	Картометрический метод	0,10	—
920	428077,64	2216898,29	Картометрический метод	0,10	—
921	428077,60	2216898,25	Картометрический метод	0,10	—
922	428077,59	2216898,20	Картометрический метод	0,10	—
923	428077,60	2216898,15	Картометрический метод	0,10	—
924	428077,64	2216898,11	Картометрический метод	0,10	—
913	428077,69	2216898,10	Картометрический метод	0,10	—
925	428070,63	2216898,20	Картометрический метод	0,10	—
926	428070,62	2216898,25	Картометрический метод	0,10	—
927	428070,58	2216898,28	Картометрический метод	0,10	—
928	428070,53	2216898,30	Картометрический метод	0,10	—
929	428070,48	2216898,28	Картометрический метод	0,10	—
930	428070,44	2216898,25	Картометрический метод	0,10	—
931	428070,43	2216898,20	Картометрический метод	0,10	—
932	428070,44	2216898,15	Картометрический метод	0,10	—
933	428070,48	2216898,11	Картометрический метод	0,10	—
934	428070,53	2216898,10	Картометрический метод	0,10	—
935	428070,58	2216898,11	Картометрический метод	0,10	—
936	428070,62	2216898,15	Картометрический метод	0,10	—
925	428070,63	2216898,20	Картометрический метод	0,10	—
937	428062,72	2216898,08	Картометрический метод	0,10	—
938	428062,77	2216898,09	Картометрический метод	0,10	—
939	428062,80	2216898,13	Картометрический метод	0,10	—
940	428062,82	2216898,18	Картометрический метод	0,10	—
941	428062,80	2216898,23	Картометрический метод	0,10	—
942	428062,77	2216898,26	Картометрический метод	0,10	—
943	428062,72	2216898,28	Картометрический метод	0,10	—
944	428062,67	2216898,26	Картометрический метод	0,10	—
945	428062,63	2216898,23	Картометрический метод	0,10	—
946	428062,62	2216898,18	Картометрический метод	0,10	—
947	428062,63	2216898,13	Картометрический метод	0,10	—
948	428062,67	2216898,09	Картометрический метод	0,10	—
937	428062,72	2216898,08	Картометрический метод	0,10	—
949	428055,79	2216898,06	Картометрический метод	0,10	—
950	428055,84	2216898,08	Картометрический метод	0,10	—
951	428055,88	2216898,11	Картометрический метод	0,10	—
952	428055,89	2216898,16	Картометрический метод	0,10	—
953	428055,88	2216898,21	Картометрический метод	0,10	—
954	428055,84	2216898,25	Картометрический метод	0,10	—
955	428055,79	2216898,26	Картометрический метод	0,10	—
956	428055,74	2216898,25	Картометрический метод	0,10	—
957	428055,71	2216898,21	Картометрический метод	0,10	—
958	428055,69	2216898,16	Картометрический метод	0,10	—
959	428055,71	2216898,11	Картометрический метод	0,10	—

## ОПИСАНИЕ МЕСТОПОЛОЖЕНИЯ ГРАНИЦ

### Публичный сервитут

(наименование объекта, местоположение границ которого описано)

#### Сведения о местоположении границ объекта

1	2	3	4	5	6
960	428055,74	2216898,08	Картометрический метод	0,10	—
949	428055,79	2216898,06	Картометрический метод	0,10	—
961	428048,95	2216898,13	Картометрический метод	0,10	—
962	428048,94	2216898,18	Картометрический метод	0,10	—
963	428048,90	2216898,22	Картометрический метод	0,10	—
964	428048,85	2216898,23	Картометрический метод	0,10	—
965	428048,80	2216898,22	Картометрический метод	0,10	—
966	428048,77	2216898,18	Картометрический метод	0,10	—
967	428048,75	2216898,13	Картометрический метод	0,10	—
968	428048,77	2216898,08	Картометрический метод	0,10	—
969	428048,80	2216898,04	Картометрический метод	0,10	—
970	428048,85	2216898,03	Картометрический метод	0,10	—
971	428048,90	2216898,04	Картометрический метод	0,10	—
972	428048,94	2216898,08	Картометрический метод	0,10	—
961	428048,95	2216898,13	Картометрический метод	0,10	—
973	428042,12	2216898,09	Картометрический метод	0,10	—
974	428042,10	2216898,14	Картометрический метод	0,10	—
975	428042,07	2216898,18	Картометрический метод	0,10	—
976	428042,02	2216898,19	Картометрический метод	0,10	—
977	428041,97	2216898,18	Картометрический метод	0,10	—
978	428041,93	2216898,14	Картометрический метод	0,10	—
979	428041,92	2216898,09	Картометрический метод	0,10	—
980	428041,93	2216898,04	Картометрический метод	0,10	—
981	428041,97	2216898,01	Картометрический метод	0,10	—
982	428042,02	2216897,99	Картометрический метод	0,10	—
983	428042,07	2216898,01	Картометрический метод	0,10	—
984	428042,10	2216898,04	Картометрический метод	0,10	—
973	428042,12	2216898,09	Картометрический метод	0,10	—
985	428037,70	2216898,12	Картометрический метод	0,10	—
986	428037,69	2216898,17	Картометрический метод	0,10	—
987	428037,65	2216898,20	Картометрический метод	0,10	—
988	428037,60	2216898,22	Картометрический метод	0,10	—
989	428037,55	2216898,20	Картометрический метод	0,10	—
990	428037,51	2216898,17	Картометрический метод	0,10	—
991	428037,50	2216898,12	Картометрический метод	0,10	—
992	428037,51	2216898,07	Картометрический метод	0,10	—
993	428037,55	2216898,03	Картометрический метод	0,10	—
994	428037,60	2216898,02	Картометрический метод	0,10	—
995	428037,65	2216898,03	Картометрический метод	0,10	—
996	428037,69	2216898,07	Картометрический метод	0,10	—
985	428037,70	2216898,12	Картометрический метод	0,10	—
997	428033,43	2216898,14	Картометрический метод	0,10	—
998	428033,42	2216898,19	Картометрический метод	0,10	—
999	428033,38	2216898,23	Картометрический метод	0,10	—
1000	428033,33	2216898,24	Картометрический метод	0,10	—

## ОПИСАНИЕ МЕСТОПОЛОЖЕНИЯ ГРАНИЦ

## Публичный сервитут

(наименование объекта, местоположение границ которого описано)

## Сведения о местоположении границ объекта

1	2	3	4	5	6
1001	428033.28	2216898.23	Картометрический метод	0,10	—
1002	428033.24	2216898.19	Картометрический метод	0,10	—
1003	428033.23	2216898.14	Картометрический метод	0,10	—
1004	428033.24	2216898.09	Картометрический метод	0,10	—
1005	428033.28	2216898.06	Картометрический метод	0,10	—
1006	428033.33	2216898.04	Картометрический метод	0,10	—
1007	428033.38	2216898.06	Картометрический метод	0,10	—
1008	428033.42	2216898.09	Картометрический метод	0,10	—
997	428033.43	2216898.14	Картометрический метод	0,10	—
1009	428029.07	2216898.19	Картометрический метод	0,10	—
1010	428029.05	2216898.24	Картометрический метод	0,10	—
1011	428029.02	2216898.28	Картометрический метод	0,10	—
1012	428028.97	2216898.29	Картометрический метод	0,10	—
1013	428028.92	2216898.28	Картометрический метод	0,10	—
1014	428028.88	2216898.24	Картометрический метод	0,10	—
1015	428028.87	2216898.19	Картометрический метод	0,10	—
1016	428028.88	2216898.14	Картометрический метод	0,10	—
1017	428028.92	2216898.11	Картометрический метод	0,10	—
1018	428028.97	2216898.09	Картометрический метод	0,10	—
1019	428029.02	2216898.11	Картометрический метод	0,10	—
1020	428029.05	2216898.14	Картометрический метод	0,10	—
1009	428029.07	2216898.19	Картометрический метод	0,10	—
1021	427952.49	2216897.95	Картометрический метод	0,10	—
1022	427952.54	2216897.96	Картометрический метод	0,10	—
1023	427952.58	2216898.00	Картометрический метод	0,10	—
1024	427952.59	2216898.05	Картометрический метод	0,10	—
1025	427952.58	2216898.10	Картометрический метод	0,10	—
1026	427952.54	2216898.14	Картометрический метод	0,10	—
1027	427952.49	2216898.15	Картометрический метод	0,10	—
1028	427952.44	2216898.14	Картометрический метод	0,10	—
1029	427952.41	2216898.10	Картометрический метод	0,10	—
1030	427952.39	2216898.05	Картометрический метод	0,10	—
1031	427952.41	2216898.00	Картометрический метод	0,10	—
1032	427952.44	2216897.96	Картометрический метод	0,10	—
1021	427952.49	2216897.95	Картометрический метод	0,10	—
1033	427945.02	2216897.79	Картометрический метод	0,10	—
1034	427945.07	2216897.80	Картометрический метод	0,10	—
1035	427945.10	2216897.84	Картометрический метод	0,10	—
1036	427945.12	2216897.89	Картометрический метод	0,10	—
1037	427945.10	2216897.94	Картометрический метод	0,10	—
1038	427945.07	2216897.98	Картометрический метод	0,10	—
1039	427945.02	2216897.99	Картометрический метод	0,10	—
1040	427944.97	2216897.98	Картометрический метод	0,10	—
1041	427944.93	2216897.94	Картометрический метод	0,10	—
1042	427944.92	2216897.89	Картометрический метод	0,10	—
1043	427944.93	2216897.84	Картометрический метод	0,10	—

## ОПИСАНИЕ МЕСТОПОЛОЖЕНИЯ ГРАНИЦ

### Публичный сервитут

(наименование объекта, местоположение границ которого описано)

#### Сведения о местоположении границ объекта

1	2	3	4	5	6
1044	427944,97	2216897,80	Картометрический метод	0,10	—
1033	427945,02	2216897,79	Картометрический метод	0,10	—
1045	427937,50	2216897,65	Картометрический метод	0,10	—
1046	427937,49	2216897,70	Картометрический метод	0,10	—
1047	427937,45	2216897,74	Картометрический метод	0,10	—
1048	427937,40	2216897,75	Картометрический метод	0,10	—
1049	427937,35	2216897,74	Картометрический метод	0,10	—
1050	427937,31	2216897,70	Картометрический метод	0,10	—
1051	427937,30	2216897,65	Картометрический метод	0,10	—
1052	427937,31	2216897,60	Картометрический метод	0,10	—
1053	427937,35	2216897,56	Картометрический метод	0,10	—
1054	427937,40	2216897,55	Картометрический метод	0,10	—
1055	427937,45	2216897,56	Картометрический метод	0,10	—
1056	427937,49	2216897,60	Картометрический метод	0,10	—
1045	427937,50	2216897,65	Картометрический метод	0,10	—
1057	427934,28	2216897,32	Картометрический метод	0,10	—
1058	427934,33	2216897,33	Картометрический метод	0,10	—
1059	427934,37	2216897,37	Картометрический метод	0,10	—
1060	427934,38	2216897,42	Картометрический метод	0,10	—
1061	427934,37	2216897,47	Картометрический метод	0,10	—
1062	427934,33	2216897,50	Картометрический метод	0,10	—
1063	427934,28	2216897,52	Картометрический метод	0,10	—
1064	427934,23	2216897,50	Картометрический метод	0,10	—
1065	427934,20	2216897,47	Картометрический метод	0,10	—
1066	427934,18	2216897,42	Картометрический метод	0,10	—
1067	427934,20	2216897,37	Картометрический метод	0,10	—
1068	427934,23	2216897,33	Картометрический метод	0,10	—
1057	427934,28	2216897,32	Картометрический метод	0,10	—
1069	427927,68	2216897,22	Картометрический метод	0,10	—
1070	427927,67	2216897,27	Картометрический метод	0,10	—
1071	427927,63	2216897,31	Картометрический метод	0,10	—
1072	427927,58	2216897,32	Картометрический метод	0,10	—
1073	427927,53	2216897,31	Картометрический метод	0,10	—
1074	427927,49	2216897,27	Картометрический метод	0,10	—
1075	427927,48	2216897,22	Картометрический метод	0,10	—
1076	427927,49	2216897,17	Картометрический метод	0,10	—
1077	427927,53	2216897,13	Картометрический метод	0,10	—
1078	427927,58	2216897,12	Картометрический метод	0,10	—
1079	427927,63	2216897,13	Картометрический метод	0,10	—
1080	427927,67	2216897,17	Картометрический метод	0,10	—
1069	427927,68	2216897,22	Картометрический метод	0,10	—
1081	427925,16	2216896,99	Картометрический метод	0,10	—
1082	427925,21	2216897,01	Картометрический метод	0,10	—
1083	427925,25	2216897,04	Картометрический метод	0,10	—
1084	427925,26	2216897,09	Картометрический метод	0,10	—

## ОПИСАНИЕ МЕСТОПОЛОЖЕНИЯ ГРАНИЦ

Публичный сервитут

(наименование объекта, местоположение границ которого описано)

### Сведения о местоположении границ объекта

1	2	3	4	5	6
1085	427925.25	2216897.14	Картометрический метод	0,10	—
1086	427925.21	2216897.18	Картометрический метод	0,10	—
1087	427925.16	2216897.19	Картометрический метод	0,10	—
1088	427925.11	2216897.18	Картометрический метод	0,10	—
1089	427925.07	2216897.14	Картометрический метод	0,10	—
1090	427925.06	2216897.09	Картометрический метод	0,10	—
1091	427925.07	2216897.04	Картометрический метод	0,10	—
1092	427925.11	2216897.01	Картометрический метод	0,10	—
1081	427925.16	2216896.99	Картометрический метод	0,10	—
1093	427918.99	2216897.10	Картометрический метод	0,10	—
1094	427918.98	2216897.15	Картометрический метод	0,10	—
1095	427918.94	2216897.18	Картометрический метод	0,10	—
1096	427918.89	2216897.20	Картометрический метод	0,10	—
1097	427918.84	2216897.18	Картометрический метод	0,10	—
1098	427918.81	2216897.15	Картометрический метод	0,10	—
1099	427918.79	2216897.10	Картометрический метод	0,10	—
1100	427918.81	2216897.05	Картометрический метод	0,10	—
1101	427918.84	2216897.01	Картометрический метод	0,10	—
1102	427918.89	2216897.00	Картометрический метод	0,10	—
1103	427918.94	2216897.01	Картометрический метод	0,10	—
1104	427918.98	2216897.05	Картометрический метод	0,10	—
1093	427918.99	2216897.10	Картометрический метод	0,10	—
1105	427912.38	2216897.09	Картометрический метод	0,10	—
1106	427912.37	2216897.14	Картометрический метод	0,10	—
1107	427912.33	2216897.18	Картометрический метод	0,10	—
1108	427912.28	2216897.19	Картометрический метод	0,10	—
1109	427912.23	2216897.18	Картометрический метод	0,10	—
1110	427912.19	2216897.14	Картометрический метод	0,10	—
1111	427912.18	2216897.09	Картометрический метод	0,10	—
1112	427912.19	2216897.04	Картометрический метод	0,10	—
1113	427912.23	2216897.01	Картометрический метод	0,10	—
1114	427912.28	2216896.99	Картометрический метод	0,10	—
1115	427912.33	2216897.01	Картометрический метод	0,10	—
1116	427912.37	2216897.04	Картометрический метод	0,10	—
1105	427912.38	2216897.09	Картометрический метод	0,10	—
1117	427905.12	2216897.00	Картометрический метод	0,10	—
1118	427905.17	2216897.01	Картометрический метод	0,10	—
1119	427905.20	2216897.05	Картометрический метод	0,10	—
1120	427905.22	2216897.10	Картометрический метод	0,10	—
1121	427905.20	2216897.15	Картометрический метод	0,10	—
1122	427905.17	2216897.19	Картометрический метод	0,10	—
1123	427905.12	2216897.20	Картометрический метод	0,10	—
1124	427905.07	2216897.19	Картометрический метод	0,10	—
1125	427905.03	2216897.15	Картометрический метод	0,10	—
1126	427905.02	2216897.10	Картометрический метод	0,10	—
1127	427905.03	2216897.05	Картометрический метод	0,10	—

## ОПИСАНИЕ МЕСТОПОЛОЖЕНИЯ ГРАНИЦ

### Публичный сервис

(наименование объекта, местоположение границ которого описано)

#### Сведения о местоположении границ объекта

1	2	3	4	5	6
1128	427905.07	2216897.01	Картометрический метод	0,10	—
1117	427905.12	2216897.00	Картометрический метод	0,10	—
1129	427900.90	2216897.01	Картометрический метод	0,10	—
1130	427900.95	2216897.02	Картометрический метод	0,10	—
1131	427900.99	2216897.06	Картометрический метод	0,10	—
1132	427901.00	2216897.11	Картометрический метод	0,10	—
1133	427900.99	2216897.16	Картометрический метод	0,10	—
1134	427900.95	2216897.20	Картометрический метод	0,10	—
1135	427900.90	2216897.21	Картометрический метод	0,10	—
1136	427900.85	2216897.20	Картометрический метод	0,10	—
1137	427900.82	2216897.16	Картометрический метод	0,10	—
1138	427900.80	2216897.11	Картометрический метод	0,10	—
1139	427900.82	2216897.06	Картометрический метод	0,10	—
1140	427900.85	2216897.02	Картометрический метод	0,10	—
1129	427900.90	2216897.01	Картометрический метод	0,10	—
1141	427898.01	2216897.09	Картометрический метод	0,10	—
1142	427897.99	2216897.14	Картометрический метод	0,10	—
1143	427897.96	2216897.18	Картометрический метод	0,10	—
1144	427897.91	2216897.19	Картометрический метод	0,10	—
1145	427897.86	2216897.18	Картометрический метод	0,10	—
1146	427897.82	2216897.14	Картометрический метод	0,10	—
1147	427897.81	2216897.09	Картометрический метод	0,10	—
1148	427897.82	2216897.04	Картометрический метод	0,10	—
1149	427897.86	2216897.00	Картометрический метод	0,10	—
1150	427897.91	2216896.99	Картометрический метод	0,10	—
1151	427897.96	2216897.00	Картометрический метод	0,10	—
1152	427897.99	2216897.04	Картометрический метод	0,10	—
1141	427898.01	2216897.09	Картометрический метод	0,10	—
1153	427894.02	2216897.00	Картометрический метод	0,10	—
1154	427894.07	2216897.01	Картометрический метод	0,10	—
1155	427894.10	2216897.05	Картометрический метод	0,10	—
1156	427894.12	2216897.10	Картометрический метод	0,10	—
1157	427894.10	2216897.15	Картометрический метод	0,10	—
1158	427894.07	2216897.19	Картометрический метод	0,10	—
1159	427894.02	2216897.20	Картометрический метод	0,10	—
1160	427893.97	2216897.19	Картометрический метод	0,10	—
1161	427893.93	2216897.15	Картометрический метод	0,10	—
1162	427893.92	2216897.10	Картометрический метод	0,10	—
1163	427893.93	2216897.05	Картометрический метод	0,10	—
1164	427893.97	2216897.01	Картометрический метод	0,10	—
1153	427894.02	2216897.00	Картометрический метод	0,10	—
1165	427889.61	2216897.00	Картометрический метод	0,10	—
1166	427889.66	2216897.02	Картометрический метод	0,10	—
1167	427889.70	2216897.05	Картометрический метод	0,10	—
1168	427889.71	2216897.10	Картометрический метод	0,10	—

## ОПИСАНИЕ МЕСТОПОЛОЖЕНИЯ ГРАНИЦ

Публичный сервитут

(наименование объекта, местоположение границ которого описано)

### Сведения о местоположении границ объекта

1	2	3	4	5	6
1169	427889,70	2216897,15	Картометрический метод	0,10	—
1170	427889,66	2216897,19	Картометрический метод	0,10	—
1171	427889,61	2216897,20	Картометрический метод	0,10	—
1172	427889,56	2216897,19	Картометрический метод	0,10	—
1173	427889,53	2216897,15	Картометрический метод	0,10	—
1174	427889,51	2216897,10	Картометрический метод	0,10	—
1175	427889,53	2216897,05	Картометрический метод	0,10	—
1176	427889,56	2216897,02	Картометрический метод	0,10	—
1165	427889,61	2216897,00	Картометрический метод	0,10	—
1177	427887,65	2216897,61	Картометрический метод	0,10	—
1178	427887,63	2216897,66	Картометрический метод	0,10	—
1179	427887,60	2216897,70	Картометрический метод	0,10	—
1180	427887,55	2216897,71	Картометрический метод	0,10	—
1181	427887,50	2216897,70	Картометрический метод	0,10	—
1182	427887,46	2216897,66	Картометрический метод	0,10	—
1183	427887,45	2216897,61	Картометрический метод	0,10	—
1184	427887,46	2216897,56	Картометрический метод	0,10	—
1185	427887,50	2216897,52	Картометрический метод	0,10	—
1186	427887,55	2216897,51	Картометрический метод	0,10	—
1187	427887,60	2216897,52	Картометрический метод	0,10	—
1188	427887,63	2216897,56	Картометрический метод	0,10	—
1177	427887,65	2216897,61	Картометрический метод	0,10	—
1189	427884,65	2216897,64	Картометрический метод	0,10	—
1190	427884,63	2216897,69	Картометрический метод	0,10	—
1191	427884,60	2216897,72	Картометрический метод	0,10	—
1192	427884,55	2216897,74	Картометрический метод	0,10	—
1193	427884,50	2216897,72	Картометрический метод	0,10	—
1194	427884,46	2216897,69	Картометрический метод	0,10	—
1195	427884,45	2216897,64	Картометрический метод	0,10	—
1196	427884,46	2216897,59	Картометрический метод	0,10	—
1197	427884,50	2216897,55	Картометрический метод	0,10	—
1198	427884,55	2216897,54	Картометрический метод	0,10	—
1199	427884,60	2216897,55	Картометрический метод	0,10	—
1200	427884,63	2216897,59	Картометрический метод	0,10	—
1189	427884,65	2216897,64	Картометрический метод	0,10	—
1201	427878,10	2216897,68	Картометрический метод	0,10	—
1202	427878,08	2216897,73	Картометрический метод	0,10	—
1203	427878,05	2216897,77	Картометрический метод	0,10	—
1204	427878,00	2216897,78	Картометрический метод	0,10	—
1205	427877,95	2216897,77	Картометрический метод	0,10	—
1206	427877,91	2216897,73	Картометрический метод	0,10	—
1207	427877,90	2216897,68	Картометрический метод	0,10	—
1208	427877,91	2216897,63	Картометрический метод	0,10	—
1209	427877,95	2216897,59	Картометрический метод	0,10	—
1210	427878,00	2216897,58	Картометрический метод	0,10	—
1211	427878,05	2216897,59	Картометрический метод	0,10	—



## ОПИСАНИЕ МЕСТОПОЛОЖЕНИЯ ГРАНИЦ

## Публичный сервитут

(наименование объекта, местоположение границ которого описано)

## Сведения о местоположении границ объекта

1	2	3	4	5	6
1212	427878.08	2216897.63	Картометрический метод	0,10	—
1201	427878.10	2216897.68	Картометрический метод	0,10	—
1213	427873.30	2216897.71	Картометрический метод	0,10	—
1214	427873.29	2216897.76	Картометрический метод	0,10	—
1215	427873.25	2216897.80	Картометрический метод	0,10	—
1216	427873.20	2216897.81	Картометрический метод	0,10	—
1217	427873.15	2216897.80	Картометрический метод	0,10	—
1218	427873.12	2216897.76	Картометрический метод	0,10	—
1219	427873.10	2216897.71	Картометрический метод	0,10	—
1220	427873.12	2216897.66	Картометрический метод	0,10	—
1221	427873.15	2216897.63	Картометрический метод	0,10	—
1222	427873.20	2216897.61	Картометрический метод	0,10	—
1223	427873.25	2216897.63	Картометрический метод	0,10	—
1224	427873.29	2216897.66	Картометрический метод	0,10	—
1213	427873.30	2216897.71	Картометрический метод	0,10	—
1225	427870.50	2216897.74	Картометрический метод	0,10	—
1226	427870.49	2216897.79	Картометрический метод	0,10	—
1227	427870.45	2216897.83	Картометрический метод	0,10	—
1228	427870.40	2216897.84	Картометрический метод	0,10	—
1229	427870.35	2216897.83	Картометрический метод	0,10	—
1230	427870.32	2216897.79	Картометрический метод	0,10	—
1231	427870.30	2216897.74	Картометрический метод	0,10	—
1232	427870.32	2216897.69	Картометрический метод	0,10	—
1233	427870.35	2216897.65	Картометрический метод	0,10	—
1234	427870.40	2216897.64	Картометрический метод	0,10	—
1235	427870.45	2216897.65	Картометрический метод	0,10	—
1236	427870.49	2216897.69	Картометрический метод	0,10	—
1225	427870.50	2216897.74	Картометрический метод	0,10	—
1237	427849.37	2216897.73	Картометрический метод	0,10	—
1238	427849.36	2216897.78	Картометрический метод	0,10	—
1239	427849.32	2216897.81	Картометрический метод	0,10	—
1240	427849.27	2216897.83	Картометрический метод	0,10	—
1241	427849.22	2216897.81	Картометрический метод	0,10	—
1242	427849.19	2216897.78	Картометрический метод	0,10	—
1243	427849.17	2216897.73	Картометрический метод	0,10	—
1244	427849.19	2216897.68	Картометрический метод	0,10	—
1245	427849.22	2216897.64	Картометрический метод	0,10	—
1246	427849.27	2216897.63	Картометрический метод	0,10	—
1247	427849.32	2216897.64	Картометрический метод	0,10	—
1248	427849.36	2216897.68	Картометрический метод	0,10	—
1237	427849.37	2216897.73	Картометрический метод	0,10	—
1249	427843.08	2216897.65	Картометрический метод	0,10	—
1250	427843.06	2216897.70	Картометрический метод	0,10	—
1251	427843.03	2216897.74	Картометрический метод	0,10	—
1252	427842.98	2216897.75	Картометрический метод	0,10	—

## ОПИСАНИЕ МЕСТОПОЛОЖЕНИЯ ГРАНИЦ

Публичный сервитут

(наименование объекта, местоположение границ которого описано)

### Сведения о местоположении границ объекта

1	2	3	4	5	6
1253	427842.93	2216897.74	Картометрический метод	0.10	—
1254	427842.89	2216897.70	Картометрический метод	0.10	—
1255	427842.88	2216897.65	Картометрический метод	0.10	—
1256	427842.89	2216897.60	Картометрический метод	0.10	—
1257	427842.93	2216897.57	Картометрический метод	0.10	—
1258	427842.98	2216897.55	Картометрический метод	0.10	—
1259	427843.03	2216897.57	Картометрический метод	0.10	—
1260	427843.06	2216897.60	Картометрический метод	0.10	—
1249	427843.08	2216897.65	Картометрический метод	0.10	—
1261	427835.27	2216897.49	Картометрический метод	0.10	—
1262	427835.32	2216897.51	Картометрический метод	0.10	—
1263	427835.36	2216897.54	Картометрический метод	0.10	—
1264	427835.37	2216897.59	Картометрический метод	0.10	—
1265	427835.36	2216897.64	Картометрический метод	0.10	—
1266	427835.32	2216897.68	Картометрический метод	0.10	—
1267	427835.27	2216897.69	Картометрический метод	0.10	—
1268	427835.22	2216897.68	Картометрический метод	0.10	—
1269	427835.18	2216897.64	Картометрический метод	0.10	—
1270	427835.17	2216897.59	Картометрический метод	0.10	—
1271	427835.18	2216897.54	Картометрический метод	0.10	—
1272	427835.22	2216897.51	Картометрический метод	0.10	—
1261	427835.27	2216897.49	Картометрический метод	0.10	—
1273	427830.88	2216897.66	Картометрический метод	0.10	—
1274	427830.86	2216897.71	Картометрический метод	0.10	—
1275	427830.83	2216897.75	Картометрический метод	0.10	—
1276	427830.78	2216897.76	Картометрический метод	0.10	—
1277	427830.73	2216897.75	Картометрический метод	0.10	—
1278	427830.69	2216897.71	Картометрический метод	0.10	—
1279	427830.68	2216897.66	Картометрический метод	0.10	—
1280	427830.69	2216897.61	Картометрический метод	0.10	—
1281	427830.73	2216897.57	Картометрический метод	0.10	—
1282	427830.78	2216897.56	Картометрический метод	0.10	—
1283	427830.83	2216897.57	Картометрический метод	0.10	—
1284	427830.86	2216897.61	Картометрический метод	0.10	—
1273	427830.88	2216897.66	Картометрический метод	0.10	—
1285	427825.28	2216897.74	Картометрический метод	0.10	—
1286	427825.26	2216897.79	Картометрический метод	0.10	—
1287	427825.23	2216897.83	Картометрический метод	0.10	—
1288	427825.18	2216897.84	Картометрический метод	0.10	—
1289	427825.13	2216897.83	Картометрический метод	0.10	—
1290	427825.09	2216897.79	Картометрический метод	0.10	—
1291	427825.08	2216897.74	Картометрический метод	0.10	—
1292	427825.09	2216897.69	Картометрический метод	0.10	—
1293	427825.13	2216897.65	Картометрический метод	0.10	—
1294	427825.18	2216897.64	Картометрический метод	0.10	—
1295	427825.23	2216897.65	Картометрический метод	0.10	—

## ОПИСАНИЕ МЕСТОПОЛОЖЕНИЯ ГРАНИЦ

### Публичный сервитут

(наименование объекта, местоположение границ которого описано)

### Сведения о местоположении границ объекта

1	2	3	4	5	6
1296	427825.26	2216897.69	Картометрический метод	0.10	—
1285	427825.28	2216897.74	Картометрический метод	0.10	—
1297	427819.03	2216897.81	Картометрический метод	0.10	—
1298	427819.01	2216897.86	Картометрический метод	0.10	—
1299	427818.98	2216897.90	Картометрический метод	0.10	—
1300	427818.93	2216897.91	Картометрический метод	0.10	—
1301	427818.88	2216897.90	Картометрический метод	0.10	—
1302	427818.84	2216897.86	Картометрический метод	0.10	—
1303	427818.83	2216897.81	Картометрический метод	0.10	—
1304	427818.84	2216897.76	Картометрический метод	0.10	—
1305	427818.88	2216897.73	Картометрический метод	0.10	—
1306	427818.93	2216897.71	Картометрический метод	0.10	—
1307	427818.98	2216897.73	Картометрический метод	0.10	—
1308	427819.01	2216897.76	Картометрический метод	0.10	—
1297	427819.03	2216897.81	Картометрический метод	0.10	—
1309	427770.96	2216897.32	Картометрический метод	0.10	—
1310	427771.01	2216897.33	Картометрический метод	0.10	—
1311	427771.05	2216897.37	Картометрический метод	0.10	—
1312	427771.06	2216897.42	Картометрический метод	0.10	—
1313	427771.05	2216897.47	Картометрический метод	0.10	—
1314	427771.01	2216897.51	Картометрический метод	0.10	—
1315	427770.96	2216897.52	Картометрический метод	0.10	—
1316	427770.91	2216897.51	Картометрический метод	0.10	—
1317	427770.87	2216897.47	Картометрический метод	0.10	—
1318	427770.86	2216897.42	Картометрический метод	0.10	—
1319	427770.87	2216897.37	Картометрический метод	0.10	—
1320	427770.91	2216897.33	Картометрический метод	0.10	—
1309	427770.96	2216897.32	Картометрический метод	0.10	—
1321	427739.42	2216896.93	Картометрический метод	0.10	—
1322	427739.41	2216896.98	Картометрический метод	0.10	—
1323	427739.37	2216897.02	Картометрический метод	0.10	—
1324	427739.32	2216897.03	Картометрический метод	0.10	—
1325	427739.27	2216897.02	Картометрический метод	0.10	—
1326	427739.23	2216896.98	Картометрический метод	0.10	—
1327	427739.22	2216896.93	Картометрический метод	0.10	—
1328	427739.23	2216896.88	Картометрический метод	0.10	—
1329	427739.27	2216896.85	Картометрический метод	0.10	—
1330	427739.32	2216896.83	Картометрический метод	0.10	—
1331	427739.37	2216896.85	Картометрический метод	0.10	—
1332	427739.41	2216896.88	Картометрический метод	0.10	—
1321	427739.42	2216896.93	Картометрический метод	0.10	—
1333	427737.30	2216896.82	Картометрический метод	0.10	—
1334	427737.35	2216896.84	Картометрический метод	0.10	—
1335	427737.39	2216896.87	Картометрический метод	0.10	—
1336	427737.40	2216896.92	Картометрический метод	0.10	—

## ОПИСАНИЕ МЕСТОПОЛОЖЕНИЯ ГРАНИЦ

## Публичный сервитут

(наименование объекта, местоположение границ которого описано)

## Сведения о местоположении границ объекта

1	2	3	4	5	6
1337	427737.39	2216896.97	Картометрический метод	0,10	—
1338	427737.35	2216897.01	Картометрический метод	0,10	—
1339	427737.30	2216897.02	Картометрический метод	0,10	—
1340	427737.25	2216897.01	Картометрический метод	0,10	—
1341	427737.22	2216896.97	Картометрический метод	0,10	—
1342	427737.20	2216896.92	Картометрический метод	0,10	—
1343	427737.22	2216896.87	Картометрический метод	0,10	—
1344	427737.25	2216896.84	Картометрический метод	0,10	—
1333	427737.30	2216896.82	Картометрический метод	0,10	—
1345	427734.61	2216896.93	Картометрический метод	0,10	—
1346	427734.59	2216896.98	Картометрический метод	0,10	—
1347	427734.56	2216897.02	Картометрический метод	0,10	—
1348	427734.51	2216897.03	Картометрический метод	0,10	—
1349	427734.46	2216897.02	Картометрический метод	0,10	—
1350	427734.42	2216896.98	Картометрический метод	0,10	—
1351	427734.41	2216896.93	Картометрический метод	0,10	—
1352	427734.42	2216896.88	Картометрический метод	0,10	—
1353	427734.46	2216896.85	Картометрический метод	0,10	—
1354	427734.51	2216896.83	Картометрический метод	0,10	—
1355	427734.56	2216896.85	Картометрический метод	0,10	—
1356	427734.59	2216896.88	Картометрический метод	0,10	—
1345	427734.61	2216896.93	Картометрический метод	0,10	—
1357	427732.84	2216896.84	Картометрический метод	0,10	—
1358	427732.89	2216896.85	Картометрический метод	0,10	—
1359	427732.93	2216896.89	Картометрический метод	0,10	—
1360	427732.94	2216896.94	Картометрический метод	0,10	—
1361	427732.93	2216896.99	Картометрический метод	0,10	—
1362	427732.89	2216897.02	Картометрический метод	0,10	—
1363	427732.84	2216897.04	Картометрический метод	0,10	—
1364	427732.79	2216897.02	Картометрический метод	0,10	—
1365	427732.75	2216896.99	Картометрический метод	0,10	—
1366	427732.74	2216896.94	Картометрический метод	0,10	—
1367	427732.75	2216896.89	Картометрический метод	0,10	—
1368	427732.79	2216896.85	Картометрический метод	0,10	—
1357	427732.84	2216896.84	Картометрический метод	0,10	—
1369	427730.32	2216896.93	Картометрический метод	0,10	—
1370	427730.31	2216896.98	Картометрический метод	0,10	—
1371	427730.27	2216897.02	Картометрический метод	0,10	—
1372	427730.22	2216897.03	Картометрический метод	0,10	—
1373	427730.17	2216897.02	Картометрический метод	0,10	—
1374	427730.14	2216896.98	Картометрический метод	0,10	—
1375	427730.12	2216896.93	Картометрический метод	0,10	—
1376	427730.14	2216896.88	Картометрический метод	0,10	—
1377	427730.17	2216896.85	Картометрический метод	0,10	—
1378	427730.22	2216896.83	Картометрический метод	0,10	—
1379	427730.27	2216896.85	Картометрический метод	0,10	—

**ОПИСАНИЕ МЕСТОПОЛОЖЕНИЯ ГРАНИЦ****Публичный сервитут**

(наименование объекта, местоположение границ которого описано)

**Сведения о местоположении границ объекта**

1	2	3	4	5	6
1380	427730.31	2216896.88	Картометрический метод	0,10	—
1369	427730.32	2216896.93	Картометрический метод	0,10	—
1381	427708.85	2216896.93	Картометрический метод	0,10	—
1382	427708.83	2216896.98	Картометрический метод	0,10	—
1383	427708.80	2216897.01	Картометрический метод	0,10	—
1384	427708.75	2216897.03	Картометрический метод	0,10	—
1385	427708.70	2216897.01	Картометрический метод	0,10	—
1386	427708.66	2216896.98	Картометрический метод	0,10	—
1387	427708.65	2216896.93	Картометрический метод	0,10	—
1388	427708.66	2216896.88	Картометрический метод	0,10	—
1389	427708.70	2216896.84	Картометрический метод	0,10	—
1390	427708.75	2216896.83	Картометрический метод	0,10	—
1391	427708.80	2216896.84	Картометрический метод	0,10	—
1392	427708.83	2216896.88	Картометрический метод	0,10	—
1381	427708.85	2216896.93	Картометрический метод	0,10	—
1393	427706.07	2216896.81	Картометрический метод	0,10	—
1394	427706.12	2216896.83	Картометрический метод	0,10	—
1395	427706.16	2216896.86	Картометрический метод	0,10	—
1396	427706.17	2216896.91	Картометрический метод	0,10	—
1397	427706.16	2216896.96	Картометрический метод	0,10	—
1398	427706.12	2216897.00	Картометрический метод	0,10	—
1399	427706.07	2216897.01	Картометрический метод	0,10	—
1400	427706.02	2216897.00	Картометрический метод	0,10	—
1401	427705.99	2216896.96	Картометрический метод	0,10	—
1402	427705.97	2216896.91	Картометрический метод	0,10	—
1403	427705.99	2216896.86	Картометрический метод	0,10	—
1404	427706.02	2216896.83	Картометрический метод	0,10	—
1393	427706.07	2216896.81	Картометрический метод	0,10	—
1405	427703.43	2216896.86	Картометрический метод	0,10	—
1406	427703.42	2216896.91	Картометрический метод	0,10	—
1407	427703.38	2216896.95	Картометрический метод	0,10	—
1408	427703.33	2216896.96	Картометрический метод	0,10	—
1409	427703.28	2216896.95	Картометрический метод	0,10	—
1410	427703.24	2216896.91	Картометрический метод	0,10	—
1411	427703.23	2216896.86	Картометрический метод	0,10	—
1412	427703.24	2216896.81	Картометрический метод	0,10	—
1413	427703.28	2216896.78	Картометрический метод	0,10	—
1414	427703.33	2216896.76	Картометрический метод	0,10	—
1415	427703.38	2216896.78	Картометрический метод	0,10	—
1416	427703.42	2216896.81	Картометрический метод	0,10	—
1405	427703.43	2216896.86	Картометрический метод	0,10	—
1417	427700.13	2216896.81	Картометрический метод	0,10	—
1418	427700.12	2216896.86	Картометрический метод	0,10	—
1419	427700.08	2216896.90	Картометрический метод	0,10	—
1420	427700.03	2216896.91	Картометрический метод	0,10	—

**ОПИСАНИЕ МЕСТОПОЛОЖЕНИЯ ГРАНИЦ**

Публичный сервитут

(наименование объекта, местоположение границ которого описано)

**Сведения о местоположении границ объекта**

1	2	3	4	5	6
1421	427699.98	2216896.90	Картометрический метод	0,10	—
1422	427699.94	2216896.86	Картометрический метод	0,10	—
1423	427699.93	2216896.81	Картометрический метод	0,10	—
1424	427699.94	2216896.76	Картометрический метод	0,10	—
1425	427699.98	2216896.72	Картометрический метод	0,10	—
1426	427700.03	2216896.71	Картометрический метод	0,10	—
1427	427700.08	2216896.72	Картометрический метод	0,10	—
1428	427700.12	2216896.76	Картометрический метод	0,10	—
1417	427700.13	2216896.81	Картометрический метод	0,10	—
1429	427696.40	2216896.77	Картометрический метод	0,10	—
1430	427696.38	2216896.82	Картометрический метод	0,10	—
1431	427696.35	2216896.85	Картометрический метод	0,10	—
1432	427696.30	2216896.87	Картометрический метод	0,10	—
1433	427696.25	2216896.85	Картометрический метод	0,10	—
1434	427696.21	2216896.82	Картометрический метод	0,10	—
1435	427696.20	2216896.77	Картометрический метод	0,10	—
1436	427696.21	2216896.72	Картометрический метод	0,10	—
1437	427696.25	2216896.68	Картометрический метод	0,10	—
1438	427696.30	2216896.67	Картометрический метод	0,10	—
1439	427696.35	2216896.68	Картометрический метод	0,10	—
1440	427696.38	2216896.72	Картометрический метод	0,10	—
1429	427696.40	2216896.77	Картометрический метод	0,10	—
1441	427693.67	2216896.67	Картометрический метод	0,10	—
1442	427693.72	2216896.68	Картометрический метод	0,10	—
1443	427693.75	2216896.72	Картометрический метод	0,10	—
1444	427693.77	2216896.77	Картометрический метод	0,10	—
1445	427693.75	2216896.82	Картометрический метод	0,10	—
1446	427693.72	2216896.86	Картометрический метод	0,10	—
1447	427693.67	2216896.87	Картометрический метод	0,10	—
1448	427693.62	2216896.86	Картометрический метод	0,10	—
1449	427693.58	2216896.82	Картометрический метод	0,10	—
1450	427693.57	2216896.77	Картометрический метод	0,10	—
1451	427693.58	2216896.72	Картометрический метод	0,10	—
1452	427693.62	2216896.68	Картометрический метод	0,10	—
1441	427693.67	2216896.67	Картометрический метод	0,10	—
1453	427690.17	2216896.74	Картометрический метод	0,10	—
1454	427690.16	2216896.79	Картометрический метод	0,10	—
1455	427690.12	2216896.83	Картометрический метод	0,10	—
1456	427690.07	2216896.84	Картометрический метод	0,10	—
1457	427690.02	2216896.83	Картометрический метод	0,10	—
1458	427689.99	2216896.79	Картометрический метод	0,10	—
1459	427689.97	2216896.74	Картометрический метод	0,10	—
1460	427689.99	2216896.69	Картометрический метод	0,10	—
1461	427690.02	2216896.65	Картометрический метод	0,10	—
1462	427690.07	2216896.64	Картометрический метод	0,10	—
1463	427690.12	2216896.65	Картометрический метод	0,10	—

**ОПИСАНИЕ МЕСТОПОЛОЖЕНИЯ ГРАНИЦ****Публичный сервитут**

(наименование объекта, местоположение границ которого описано)

**Сведения о местоположении границ объекта**

1	2	3	4	5	6
1464	427690.16	2216896.69	Картометрический метод	0,10	—
1453	427690.17	2216896.74	Картометрический метод	0,10	—
1465	427686.57	2216896.66	Картометрический метод	0,10	—
1466	427686.56	2216896.71	Картометрический метод	0,10	—
1467	427686.52	2216896.75	Картометрический метод	0,10	—
1468	427686.47	2216896.76	Картометрический метод	0,10	—
1469	427686.42	2216896.75	Картометрический метод	0,10	—
1470	427686.39	2216896.71	Картометрический метод	0,10	—
1471	427686.37	2216896.66	Картометрический метод	0,10	—
1472	427686.39	2216896.61	Картометрический метод	0,10	—
1473	427686.42	2216896.57	Картометрический метод	0,10	—
1474	427686.47	2216896.56	Картометрический метод	0,10	—
1475	427686.52	2216896.57	Картометрический метод	0,10	—
1476	427686.56	2216896.61	Картометрический метод	0,10	—
1465	427686.57	2216896.66	Картометрический метод	0,10	—
1477	427680.61	2216896.60	Картометрический метод	0,10	—
1478	427680.60	2216896.65	Картометрический метод	0,10	—
1479	427680.56	2216896.68	Картометрический метод	0,10	—
1480	427680.51	2216896.70	Картометрический метод	0,10	—
1481	427680.46	2216896.68	Картометрический метод	0,10	—
1482	427680.42	2216896.65	Картометрический метод	0,10	—
1483	427680.41	2216896.60	Картометрический метод	0,10	—
1484	427680.42	2216896.55	Картометрический метод	0,10	—
1485	427680.46	2216896.51	Картометрический метод	0,10	—
1486	427680.51	2216896.50	Картометрический метод	0,10	—
1487	427680.56	2216896.51	Картометрический метод	0,10	—
1488	427680.60	2216896.55	Картометрический метод	0,10	—
1477	427680.61	2216896.60	Картометрический метод	0,10	—
1489	427674.43	2216896.49	Картометрический метод	0,10	—
1490	427674.48	2216896.51	Картометрический метод	0,10	—
1491	427674.52	2216896.54	Картометрический метод	0,10	—
1492	427674.53	2216896.59	Картометрический метод	0,10	—
1493	427674.52	2216896.64	Картометрический метод	0,10	—
1494	427674.48	2216896.68	Картометрический метод	0,10	—
1495	427674.43	2216896.69	Картометрический метод	0,10	—
1496	427674.38	2216896.68	Картометрический метод	0,10	—
1497	427674.35	2216896.64	Картометрический метод	0,10	—
1498	427674.33	2216896.59	Картометрический метод	0,10	—
1499	427674.35	2216896.54	Картометрический метод	0,10	—
1500	427674.38	2216896.51	Картометрический метод	0,10	—
1489	427674.43	2216896.49	Картометрический метод	0,10	—
1501	427668.61	2216896.61	Картометрический метод	0,10	—
1502	427668.60	2216896.66	Картометрический метод	0,10	—
1503	427668.56	2216896.69	Картометрический метод	0,10	—
1504	427668.51	2216896.71	Картометрический метод	0,10	—

## ОПИСАНИЕ МЕСТОПОЛОЖЕНИЯ ГРАНИЦ

Публичный сервис

(наименование объекта, местоположение границ которого описано)

### Сведения о местоположении границ объекта

1	2	3	4	5	6
1505	427668.46	2216896.69	Картометрический метод	0,10	—
1506	427668.42	2216896.66	Картометрический метод	0,10	—
1507	427668.41	2216896.61	Картометрический метод	0,10	—
1508	427668.42	2216896.56	Картометрический метод	0,10	—
1509	427668.46	2216896.52	Картометрический метод	0,10	—
1510	427668.51	2216896.51	Картометрический метод	0,10	—
1511	427668.56	2216896.52	Картометрический метод	0,10	—
1512	427668.60	2216896.56	Картометрический метод	0,10	—
1501	427668.61	2216896.61	Картометрический метод	0,10	—
1513	427662.82	2216896.62	Картометрический метод	0,10	—
1514	427662.81	2216896.67	Картометрический метод	0,10	—
1515	427662.77	2216896.70	Картометрический метод	0,10	—
1516	427662.72	2216896.72	Картометрический метод	0,10	—
1517	427662.67	2216896.70	Картометрический метод	0,10	—
1518	427662.64	2216896.67	Картометрический метод	0,10	—
1519	427662.62	2216896.62	Картометрический метод	0,10	—
1520	427662.64	2216896.57	Картометрический метод	0,10	—
1521	427662.67	2216896.53	Картометрический метод	0,10	—
1522	427662.72	2216896.52	Картометрический метод	0,10	—
1523	427662.77	2216896.53	Картометрический метод	0,10	—
1524	427662.81	2216896.57	Картометрический метод	0,10	—
1513	427662.82	2216896.62	Картометрический метод	0,10	—
1525	427657.19	2216896.68	Картометрический метод	0,10	—
1526	427657.18	2216896.73	Картометрический метод	0,10	—
1527	427657.14	2216896.77	Картометрический метод	0,10	—
1528	427657.09	2216896.78	Картометрический метод	0,10	—
1529	427657.04	2216896.77	Картометрический метод	0,10	—
1530	427657.00	2216896.73	Картометрический метод	0,10	—
1531	427656.99	2216896.68	Картометрический метод	0,10	—
1532	427657.00	2216896.63	Картометрический метод	0,10	—
1533	427657.04	2216896.60	Картометрический метод	0,10	—
1534	427657.09	2216896.58	Картометрический метод	0,10	—
1535	427657.14	2216896.60	Картометрический метод	0,10	—
1536	427657.18	2216896.63	Картометрический метод	0,10	—
1525	427657.19	2216896.68	Картометрический метод	0,10	—
1537	427653.89	2216896.74	Картометрический метод	0,10	—
1538	427653.88	2216896.79	Картометрический метод	0,10	—
1539	427653.84	2216896.83	Картометрический метод	0,10	—
1540	427653.79	2216896.84	Картометрический метод	0,10	—
1541	427653.74	2216896.83	Картометрический метод	0,10	—
1542	427653.71	2216896.79	Картометрический метод	0,10	—
1543	427653.69	2216896.74	Картометрический метод	0,10	—
1544	427653.71	2216896.69	Картометрический метод	0,10	—
1545	427653.74	2216896.65	Картометрический метод	0,10	—
1546	427653.79	2216896.64	Картометрический метод	0,10	—
1547	427653.84	2216896.65	Картометрический метод	0,10	—



## ОПИСАНИЕ МЕСТОПОЛОЖЕНИЯ ГРАНИЦ

### Публичный сервитут

(наименование объекта, местоположение границ которого описано)

#### Сведения о местоположении границ объекта

1	2	3	4	5	6
1548	427653,88	2216896,69	Картометрический метод	0,10	—
1537	427653,89	2216896,74	Картометрический метод	0,10	—
1549	427650,48	2216896,68	Картометрический метод	0,10	—
1550	427650,53	2216896,69	Картометрический метод	0,10	—
1551	427650,56	2216896,73	Картометрический метод	0,10	—
1552	427650,58	2216896,78	Картометрический метод	0,10	—
1553	427650,56	2216896,83	Картометрический метод	0,10	—
1554	427650,53	2216896,87	Картометрический метод	0,10	—
1555	427650,48	2216896,88	Картометрический метод	0,10	—
1556	427650,43	2216896,87	Картометрический метод	0,10	—
1557	427650,39	2216896,83	Картометрический метод	0,10	—
1558	427650,38	2216896,78	Картометрический метод	0,10	—
1559	427650,39	2216896,73	Картометрический метод	0,10	—
1560	427650,43	2216896,69	Картометрический метод	0,10	—
1549	427650,48	2216896,68	Картометрический метод	0,10	—
1561	427644,75	2216896,85	Картометрический метод	0,10	—
1562	427644,74	2216896,90	Картометрический метод	0,10	—
1563	427644,70	2216896,94	Картометрический метод	0,10	—
1564	427644,65	2216896,95	Картометрический метод	0,10	—
1565	427644,60	2216896,94	Картометрический метод	0,10	—
1566	427644,57	2216896,90	Картометрический метод	0,10	—
1567	427644,55	2216896,85	Картометрический метод	0,10	—
1568	427644,57	2216896,80	Картометрический метод	0,10	—
1569	427644,60	2216896,76	Картометрический метод	0,10	—
1570	427644,65	2216896,75	Картометрический метод	0,10	—
1571	427644,70	2216896,76	Картометрический метод	0,10	—
1572	427644,74	2216896,80	Картометрический метод	0,10	—
1561	427644,75	2216896,85	Картометрический метод	0,10	—
1573	427639,86	2216896,82	Картометрический метод	0,10	—
1574	427639,91	2216896,84	Картометрический метод	0,10	—
1575	427639,95	2216896,87	Картометрический метод	0,10	—
1576	427639,96	2216896,92	Картометрический метод	0,10	—
1577	427639,95	2216896,97	Картометрический метод	0,10	—
1578	427639,91	2216897,01	Картометрический метод	0,10	—
1579	427639,86	2216897,02	Картометрический метод	0,10	—
1580	427639,81	2216897,01	Картометрический метод	0,10	—
1581	427639,78	2216896,97	Картометрический метод	0,10	—
1582	427639,76	2216896,92	Картометрический метод	0,10	—
1583	427639,78	2216896,87	Картометрический метод	0,10	—
1584	427639,81	2216896,84	Картометрический метод	0,10	—
1573	427639,86	2216896,82	Картометрический метод	0,10	—
1585	427617,52	2216896,75	Картометрический метод	0,10	—
1586	427617,57	2216896,76	Картометрический метод	0,10	—
1587	427617,61	2216896,80	Картометрический метод	0,10	—
1588	427617,62	2216896,85	Картометрический метод	0,10	—

## ОПИСАНИЕ МЕСТОПОЛОЖЕНИЯ ГРАНИЦ

## Публичный сервитут

(наименование объекта, местоположение границ которого описано)

## Сведения о местоположении границ объекта

1	2	3	4	5	6
1589	427617,61	2216896,90	Картометрический метод	0,10	—
1590	427617,57	2216896,94	Картометрический метод	0,10	—
1591	427617,52	2216896,95	Картометрический метод	0,10	—
1592	427617,47	2216896,94	Картометрический метод	0,10	—
1593	427617,43	2216896,90	Картометрический метод	0,10	—
1594	427617,42	2216896,85	Картометрический метод	0,10	—
1595	427617,43	2216896,80	Картометрический метод	0,10	—
1596	427617,47	2216896,76	Картометрический метод	0,10	—
1585	427617,52	2216896,75	Картометрический метод	0,10	—
1597	427613,57	2216896,73	Картометрический метод	0,10	—
1598	427613,62	2216896,75	Картометрический метод	0,10	—
1599	427613,66	2216896,78	Картометрический метод	0,10	—
1600	427613,67	2216896,83	Картометрический метод	0,10	—
1601	427613,66	2216896,88	Картометрический метод	0,10	—
1602	427613,62	2216896,92	Картометрический метод	0,10	—
1603	427613,57	2216896,93	Картометрический метод	0,10	—
1604	427613,52	2216896,92	Картометрический метод	0,10	—
1605	427613,48	2216896,88	Картометрический метод	0,10	—
1606	427613,47	2216896,83	Картометрический метод	0,10	—
1607	427613,48	2216896,78	Картометрический метод	0,10	—
1608	427613,52	2216896,75	Картометрический метод	0,10	—
1597	427613,57	2216896,73	Картометрический метод	0,10	—
1609	427609,40	2216896,81	Картометрический метод	0,10	—
1610	427609,39	2216896,86	Картометрический метод	0,10	—
1611	427609,35	2216896,90	Картометрический метод	0,10	—
1612	427609,30	2216896,91	Картометрический метод	0,10	—
1613	427609,25	2216896,90	Картометрический метод	0,10	—
1614	427609,22	2216896,86	Картометрический метод	0,10	—
1615	427609,20	2216896,81	Картометрический метод	0,10	—
1616	427609,22	2216896,76	Картометрический метод	0,10	—
1617	427609,25	2216896,73	Картометрический метод	0,10	—
1618	427609,30	2216896,71	Картометрический метод	0,10	—
1619	427609,35	2216896,73	Картометрический метод	0,10	—
1620	427609,39	2216896,76	Картометрический метод	0,10	—
1609	427609,40	2216896,81	Картометрический метод	0,10	—
1621	427606,15	2216896,79	Картометрический метод	0,10	—
1622	427606,13	2216896,84	Картометрический метод	0,10	—
1623	427606,10	2216896,88	Картометрический метод	0,10	—
1624	427606,05	2216896,89	Картометрический метод	0,10	—
1625	427606,00	2216896,88	Картометрический метод	0,10	—
1626	427605,96	2216896,84	Картометрический метод	0,10	—
1627	427605,95	2216896,79	Картометрический метод	0,10	—
1628	427605,96	2216896,74	Картометрический метод	0,10	—
1629	427606,00	2216896,70	Картометрический метод	0,10	—
1630	427606,05	2216896,69	Картометрический метод	0,10	—
1631	427606,10	2216896,70	Картометрический метод	0,10	—

## ОПИСАНИЕ МЕСТОПОЛОЖЕНИЯ ГРАНИЦ

### Публичный сервитут

(наименование объекта, местоположение границ которого описано)

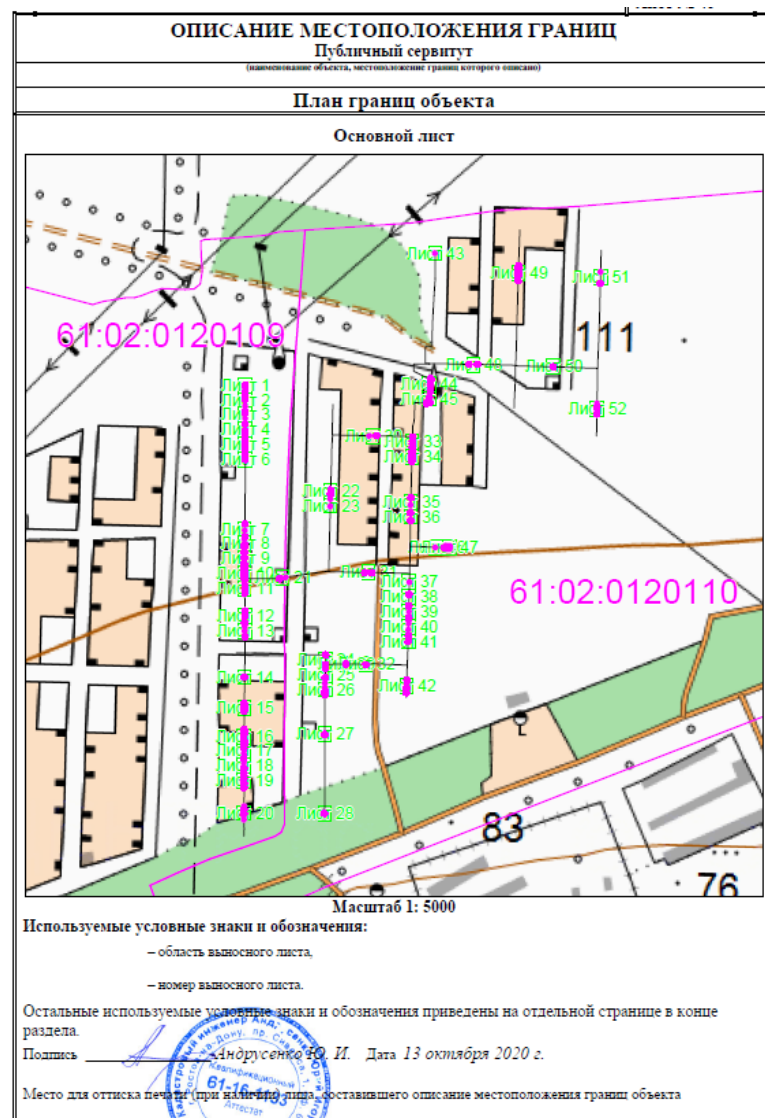
#### Сведения о местоположении границ объекта

1	2	3	4	5	6
1632	427606,13	2216896,74	Картометрический метод	0,10	—
1621	427606,15	2216896,79	Картометрический метод	0,10	—
1633	427601,97	2216896,77	Картометрический метод	0,10	—
1634	427601,95	2216896,82	Картометрический метод	0,10	—
1635	427601,92	2216896,86	Картометрический метод	0,10	—
1636	427601,87	2216896,87	Картометрический метод	0,10	—
1637	427601,82	2216896,86	Картометрический метод	0,10	—
1638	427601,78	2216896,82	Картометрический метод	0,10	—
1639	427601,77	2216896,77	Картометрический метод	0,10	—
1640	427601,78	2216896,72	Картометрический метод	0,10	—
1641	427601,82	2216896,68	Картометрический метод	0,10	—
1642	427601,87	2216896,67	Картометрический метод	0,10	—
1643	427601,92	2216896,68	Картометрический метод	0,10	—
1644	427601,95	2216896,72	Картометрический метод	0,10	—
1633	427601,97	2216896,77	Картометрический метод	0,10	—
1645	428123,65	2217119,09	Картометрический метод	0,10	—
1646	428124,65	2217119,10	Картометрический метод	0,10	—
1647	428124,65	2217120,09	Картометрический метод	0,10	—
1648	428123,65	2217120,09	Картометрический метод	0,10	—
1645	428123,65	2217119,09	Картометрический метод	0,10	—
1649	427926,61	2217137,17	Картометрический метод	0,10	—
1650	427926,45	2217142,53	Картометрический метод	0,10	—
1651	427922,81	2217142,47	Картометрический метод	0,10	—
1652	427923,01	2217137,24	Картометрический метод	0,10	—
1649	427926,61	2217137,17	Картометрический метод	0,10	—

#### 3. Сведения о характерных точках части (частей) границы объекта

Обозначение характерных точек части границы	Координаты, м		Метод определения координат характерной точки	Средняя квадратическая погрешность положения характерной точки (M <sub>d</sub> ), м	Описание обозначения точки на местности (при наличии)
	X	Y			
1	2	3	4	5	6
Часть № —					
—	—	—	—	—	—

ОПИСАНИЕ МЕСТОПОЛОЖЕНИЯ ГРАНИЦ Публичный сервитут <small>(наименование объекта, местоположение границ которого описано)</small>							
Сведения о местоположении измененных (уточненных) границ объекта							
1. Система координат <i>МСК-61, зона 2</i>							
2. Сведения о характерных точках границ объекта							
Обозначение характерных точек границ	Существующие координаты, м		Измененные (уточненные) координаты, м		Метод определения координат характерной точки	Средняя квадратическая погрешность положения характерной точки (M <sub>p</sub> ), м	Описание обозначения точки на местности (при наличии)
	X	Y	X	Y			
1	2	3	4	5	6	7	8
—	—	—	—	—	—	—	—
3. Сведения о характерных точках части (частей) границы объекта							
Часть № —							
Обозначение характерных точек границ	Существующие координаты, м		Измененные (уточненные) координаты, м		Метод определения координат характерной точки	Средняя квадратическая погрешность положения характерной точки (M <sub>p</sub> ), м	Описание обозначения точки на местности (при наличии)
	X	Y	X	Y			
1	2	3	4	5	6	7	8
—	—	—	—	—	—	—	—



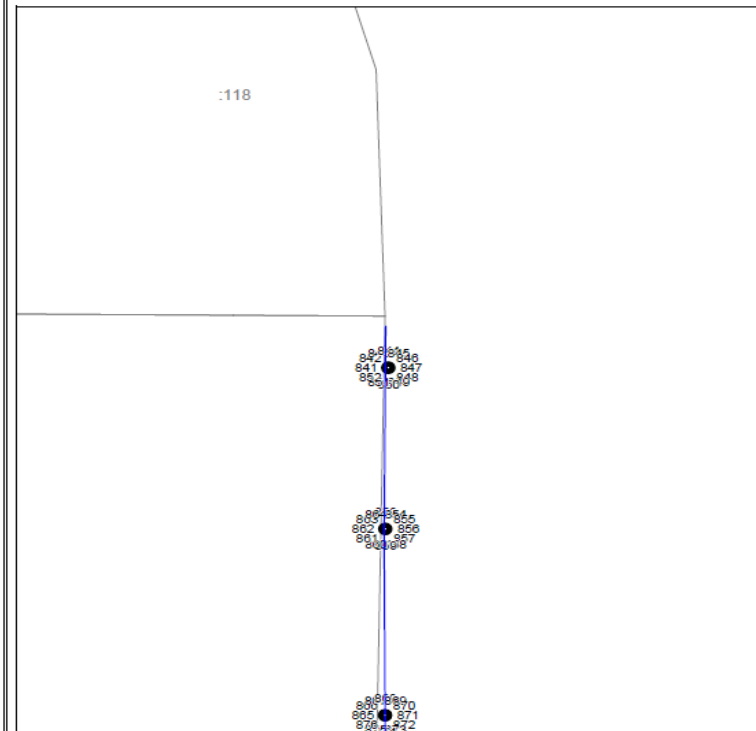
ОПИСАНИЕ МЕСТОПОЛОЖЕНИЯ ГРАНИЦ

Публичный сервитут

(наименование объекта, местоположение границ которого описано)

План границ объекта

Выносной лист №1



Масштаб 1:100

Используемые условные знаки и обозначения приведены на отдельной странице в конце раздела.

Подпись Андрусенко Ю. И. Дата 13 октября 2020 г.

Место для оттиска печати (при наличии) лица составившего описание местоположения границ объекта

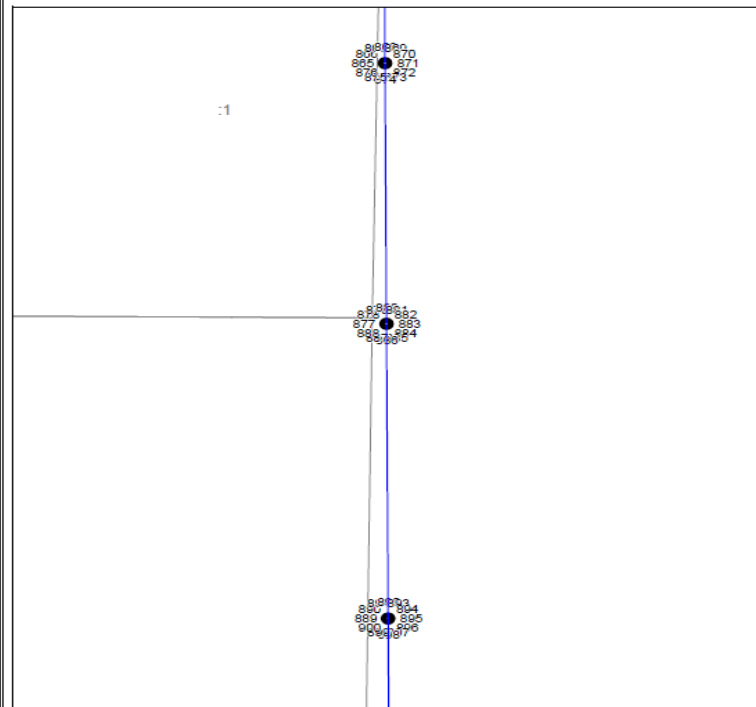
ОПИСАНИЕ МЕСТОПОЛОЖЕНИЯ ГРАНИЦ

Публичный сервитут

(наименование объекта, местоположение границ которого описано)

План границ объекта

Выносной лист №2



Масштаб 1:100

Используемые условные знаки и обозначения приведены на отдельной странице в конце раздела.

Подпись Андрусенко Ю. И. Дата 13 октября 2020 г.

Место для оттиска печати (при наличии) лица составившего описание местоположения границ объекта

**ОПИСАНИЕ МЕСТОПОЛОЖЕНИЯ ГРАНИЦ**  
**Публичный сервитут**  
(наименование объекта, местоположение границ которого описано)

**План границ объекта**

**Выносной лист №3**

Масштаб 1:100

Используемые условные знаки и обозначения приведены на отдельной странице в конце раздела.  
 Подпись Андрусенко, Ю. И. Дата 13 октября 2020 г.

Место для оттиска печати (при наличии) лица, составившего описание местоположения границ объекта

**ОПИСАНИЕ МЕСТОПОЛОЖЕНИЯ ГРАНИЦ**  
**Публичный сервитут**  
(наименование объекта, местоположение границ которого описано)

**План границ объекта**

**Выносной лист №4**

Масштаб 1:100

Используемые условные знаки и обозначения приведены на отдельной странице в конце раздела.  
 Подпись Андрусенко, Ю. И. Дата 13 октября 2020 г.

Место для оттиска печати (при наличии) лица, составившего описание местоположения границ объекта

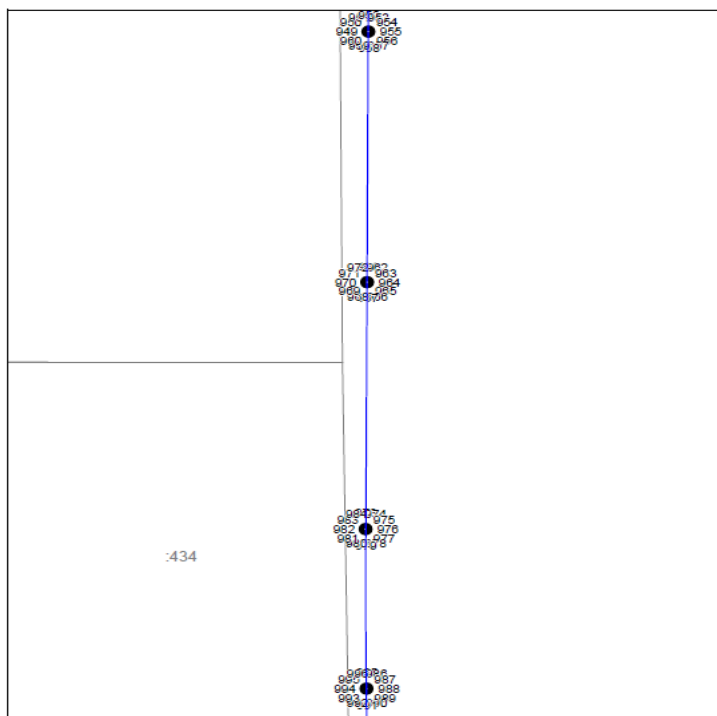
ОПИСАНИЕ МЕСТОПОЛОЖЕНИЯ ГРАНИЦ

Публичный сервитут

(наименование объекта, местоположение границ которого описано)

План границ объекта

Выносной лист №5



Масштаб 1:100

Используемые условные знаки и обозначения приведены на отдельной странице в конце раздела.

Подпись Андрусенко, Ю. И. Дата 13 октября 2020 г.

Место для оттиска печати (при наличии) лица, составившего описание местоположения границ объекта

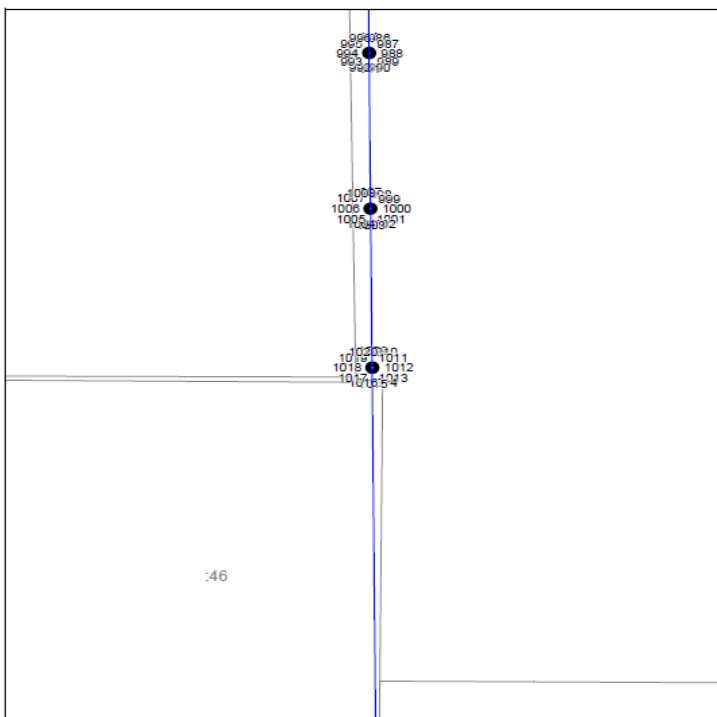
ОПИСАНИЕ МЕСТОПОЛОЖЕНИЯ ГРАНИЦ

Публичный сервитут

(наименование объекта, местоположение границ которого описано)

План границ объекта

Выносной лист №6



Масштаб 1:100

Используемые условные знаки и обозначения приведены на отдельной странице в конце раздела.

Подпись Андрусенко, Ю. И. Дата 13 октября 2020 г.

Место для оттиска печати (при наличии) лица, составившего описание местоположения границ объекта

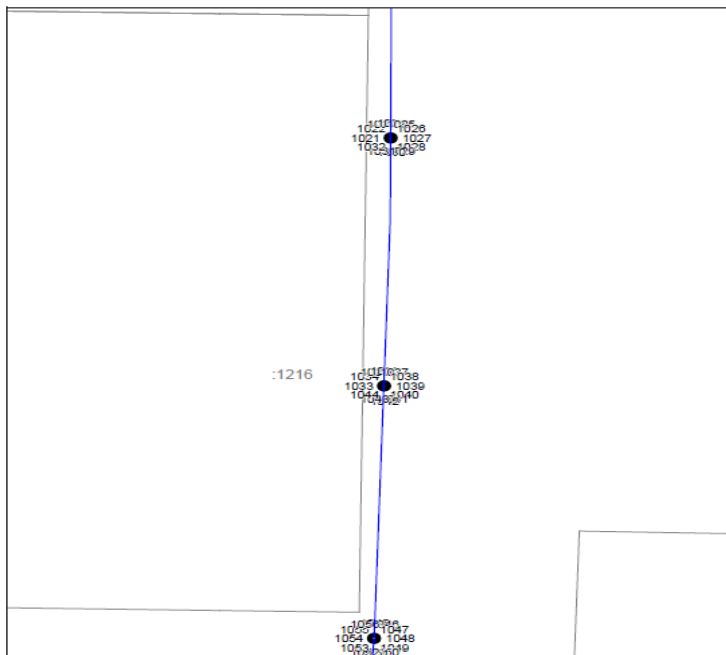
ОПИСАНИЕ МЕСТОПОЛОЖЕНИЯ ГРАНИЦ

Публичный сервитут

(наименование объекта, местоположение границ которого описано)

План границ объекта

Выносной лист №7



Масштаб 1:100

Используемые условные знаки и обозначения приведены на отдельной странице в конце раздела.

Подпись Андрусенко Ю. И. Дата 13 октября 2020 г.

Место для оттиска печати (при наличии) лица, составившего описание местоположения границ объекта

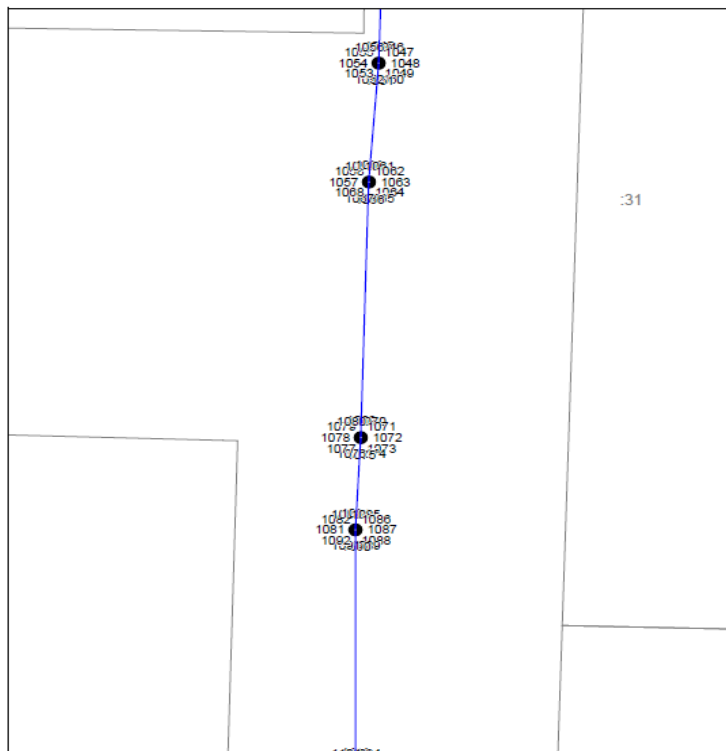
ОПИСАНИЕ МЕСТОПОЛОЖЕНИЯ ГРАНИЦ

Публичный сервитут

(наименование объекта, местоположение границ которого описано)

План границ объекта

Выносной лист №8



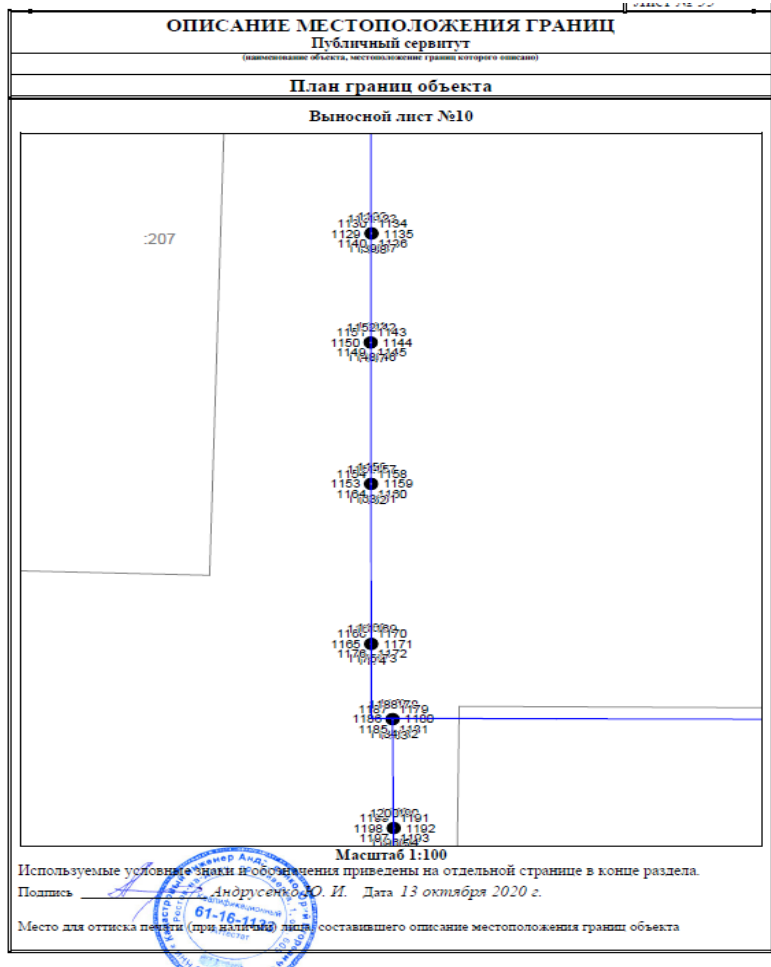
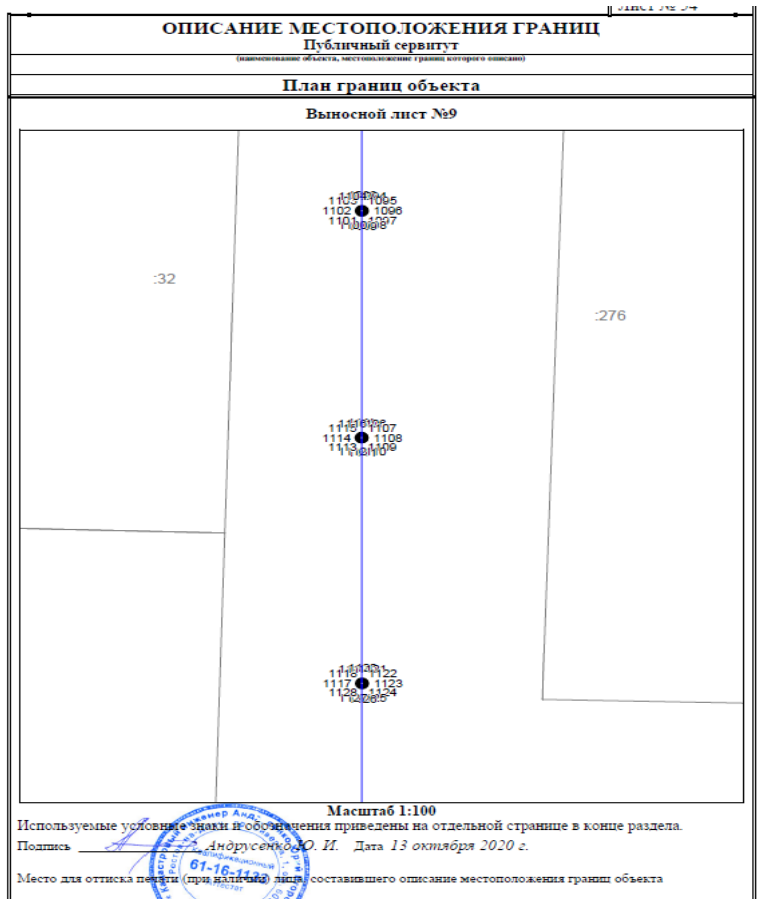
Масштаб 1:100

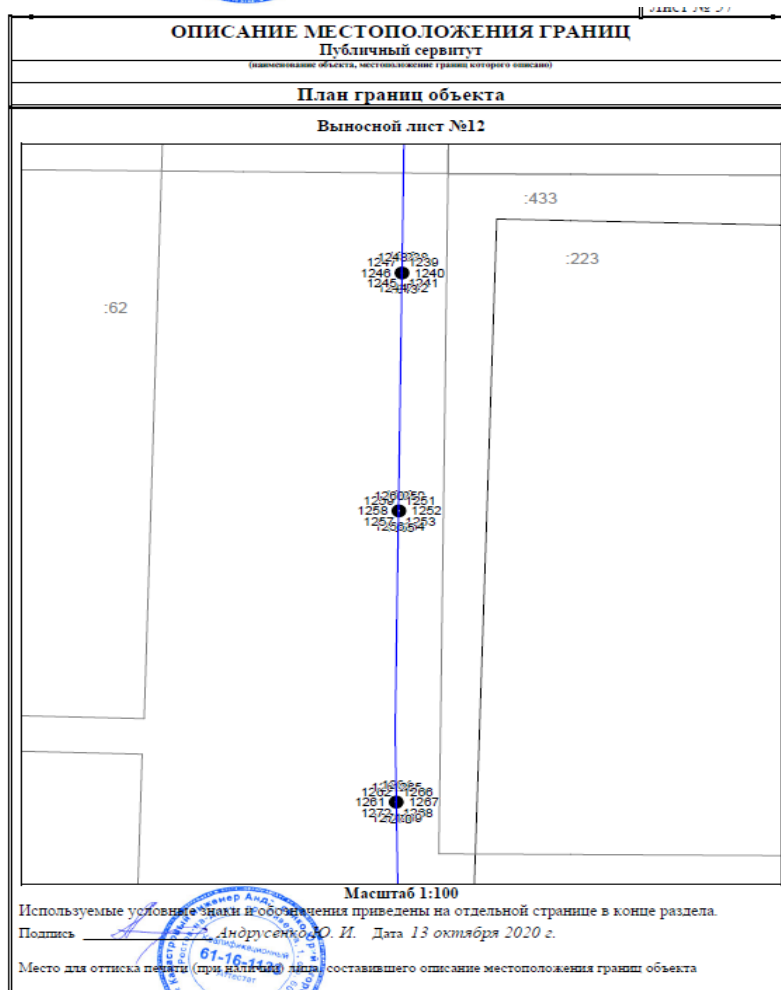
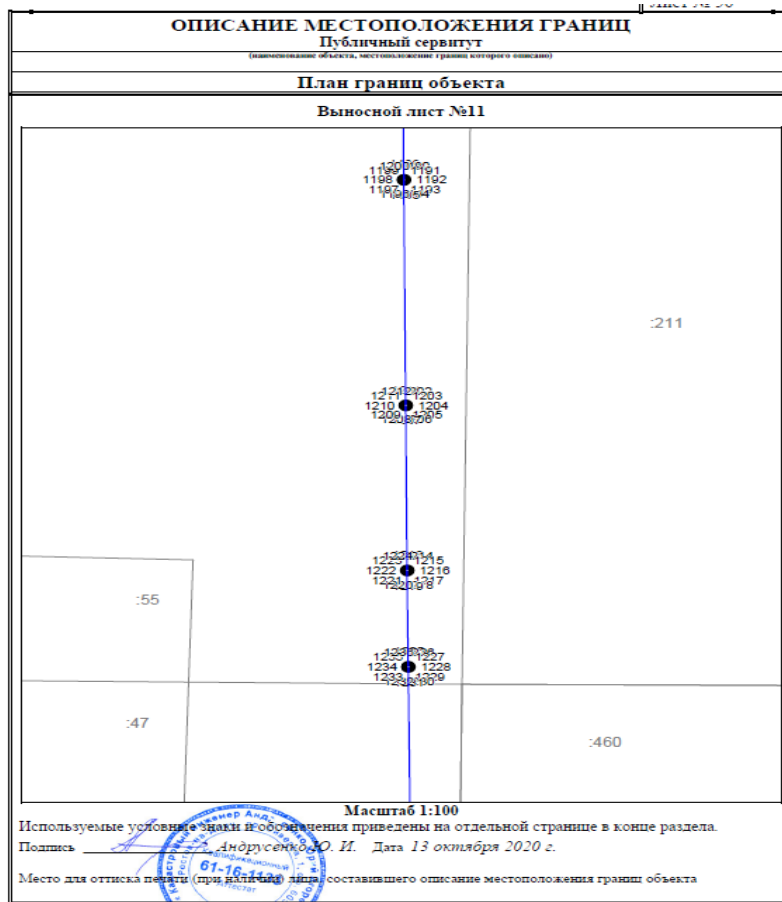
Используемые условные знаки и обозначения приведены на отдельной странице в конце раздела.

Подпись Андрусенко Ю. И. Дата 13 октября 2020 г.

Место для оттиска печати (при наличии) лица, составившего описание местоположения границ объекта







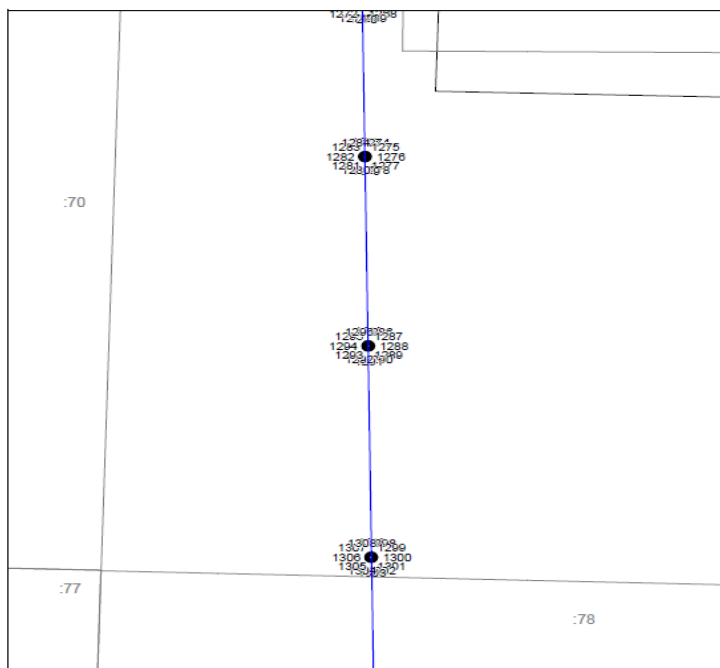
ОПИСАНИЕ МЕСТОПОЛОЖЕНИЯ ГРАНИЦ

Публичный сервитут

(наименование объекта, местоположение границ которого описано)

План границ объекта

Выносной лист №13



Масштаб 1:100

Используемые условные знаки и обозначения приведены на отдельной странице в конце раздела.

Подпись *Андрусенко Ю. И.* Дата 13 октября 2020 г.

Место для оттиска печати (при наличии) лица, составившего описание местоположения границ объекта

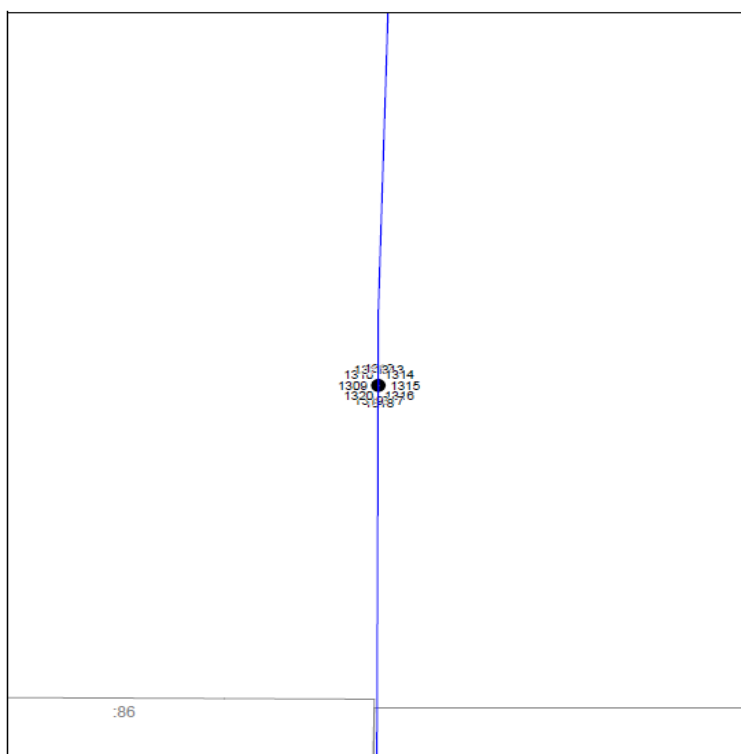
ОПИСАНИЕ МЕСТОПОЛОЖЕНИЯ ГРАНИЦ

Публичный сервитут

(наименование объекта, местоположение границ которого описано)

План границ объекта

Выносной лист №14



Масштаб 1:100

Используемые условные знаки и обозначения приведены на отдельной странице в конце раздела.

Подпись *Андрусенко Ю. И.* Дата 13 октября 2020 г.

Место для оттиска печати (при наличии) лица, составившего описание местоположения границ объекта

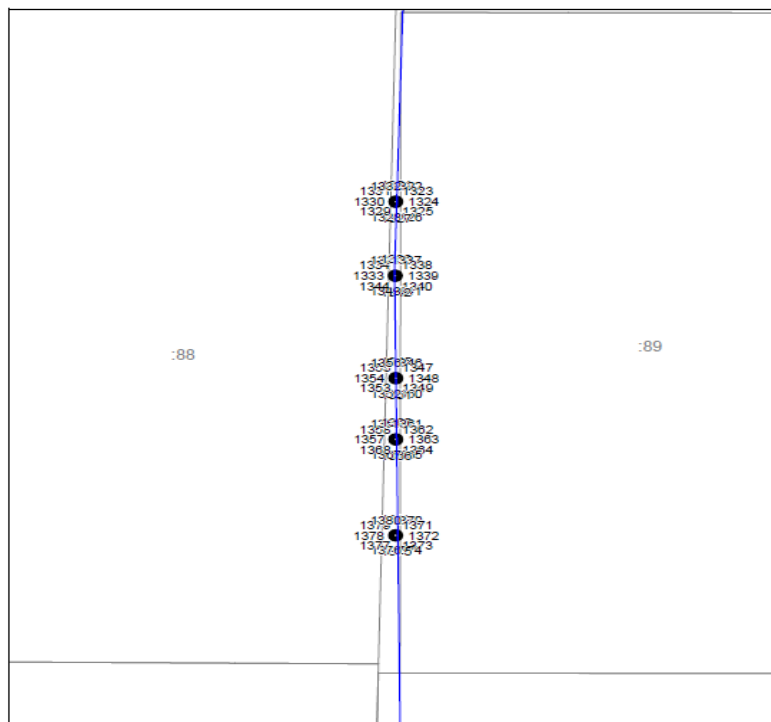
ОПИСАНИЕ МЕСТОПОЛОЖЕНИЯ ГРАНИЦ

Публичный сервитут

(наименование объекта, местоположение границ которого описано)

План границ объекта

Выносной лист №15



Масштаб 1:100

Используемые условные знаки и обозначения приведены на отдельной странице в конце раздела.

Подпись Андрусенко О. И. Дата 13 октября 2020 г.

Место для оттиска печати (при наличии) лица, составившего описание местоположения границ объекта

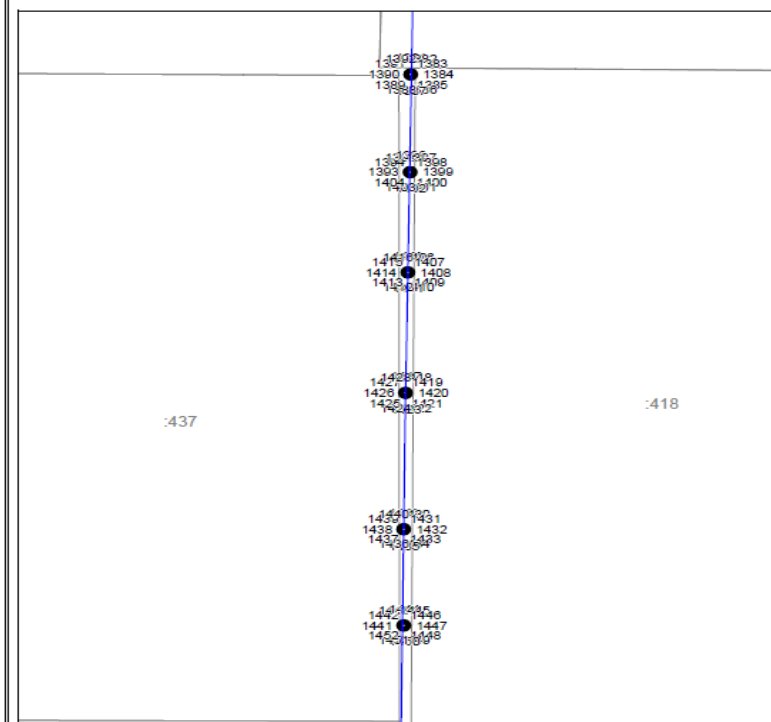
ОПИСАНИЕ МЕСТОПОЛОЖЕНИЯ ГРАНИЦ

Публичный сервитут

(наименование объекта, местоположение границ которого описано)

План границ объекта

Выносной лист №16

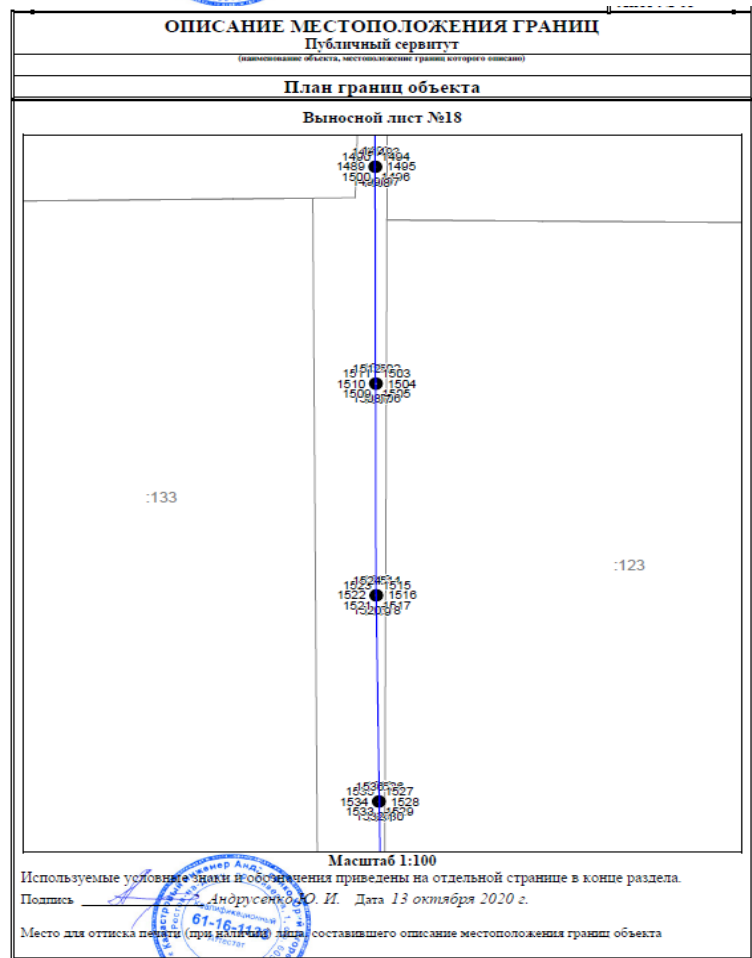
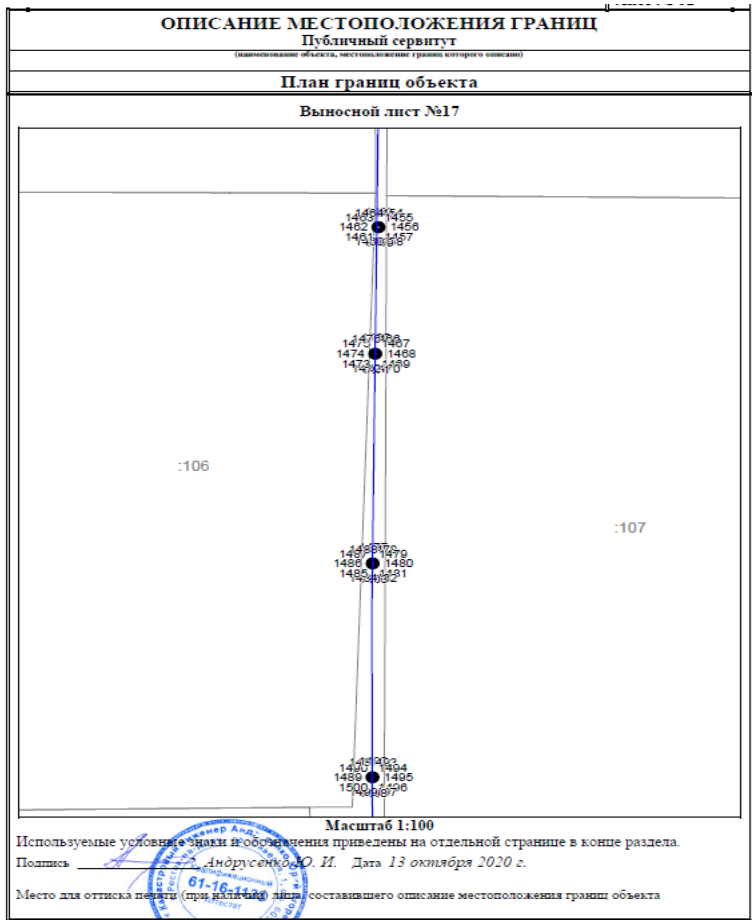


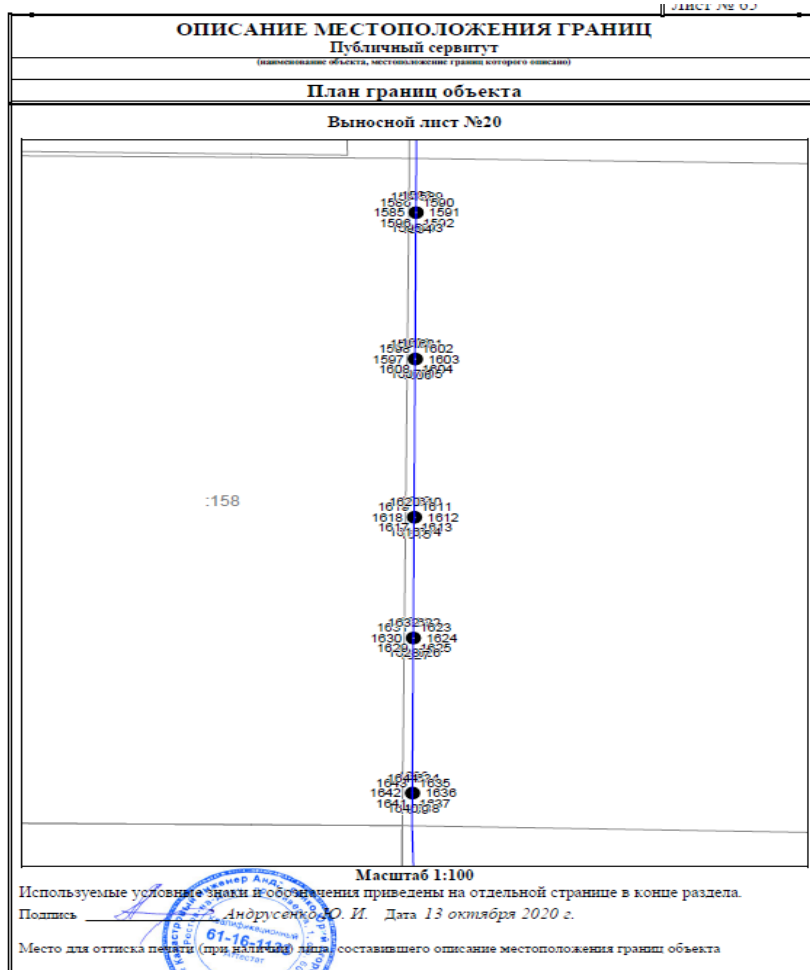
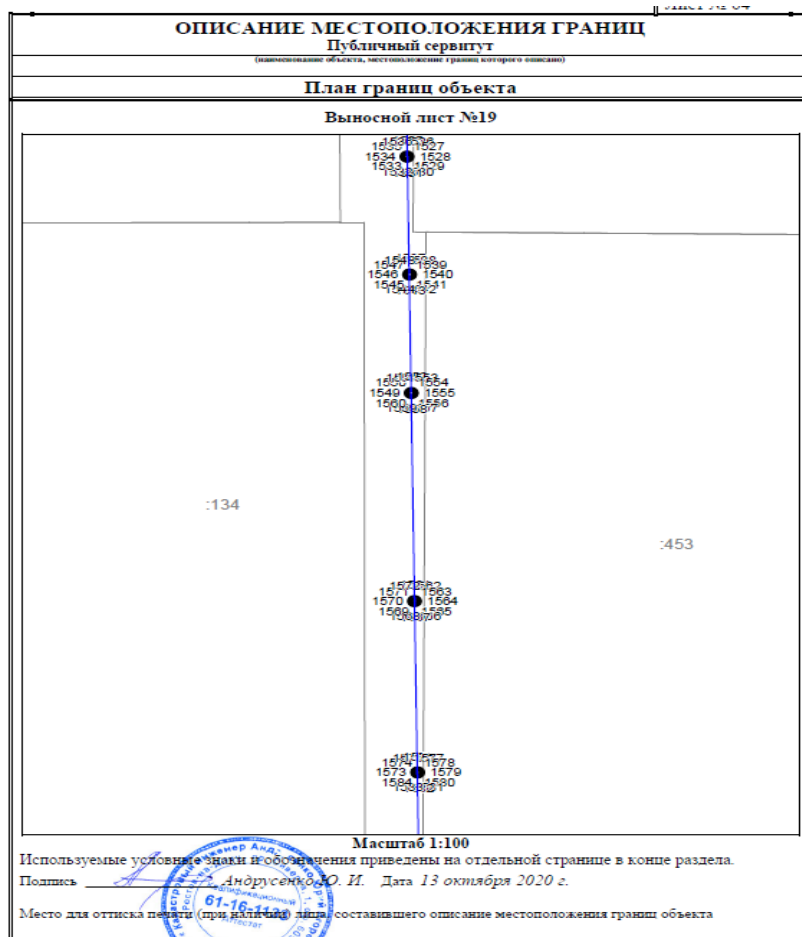
Масштаб 1:100

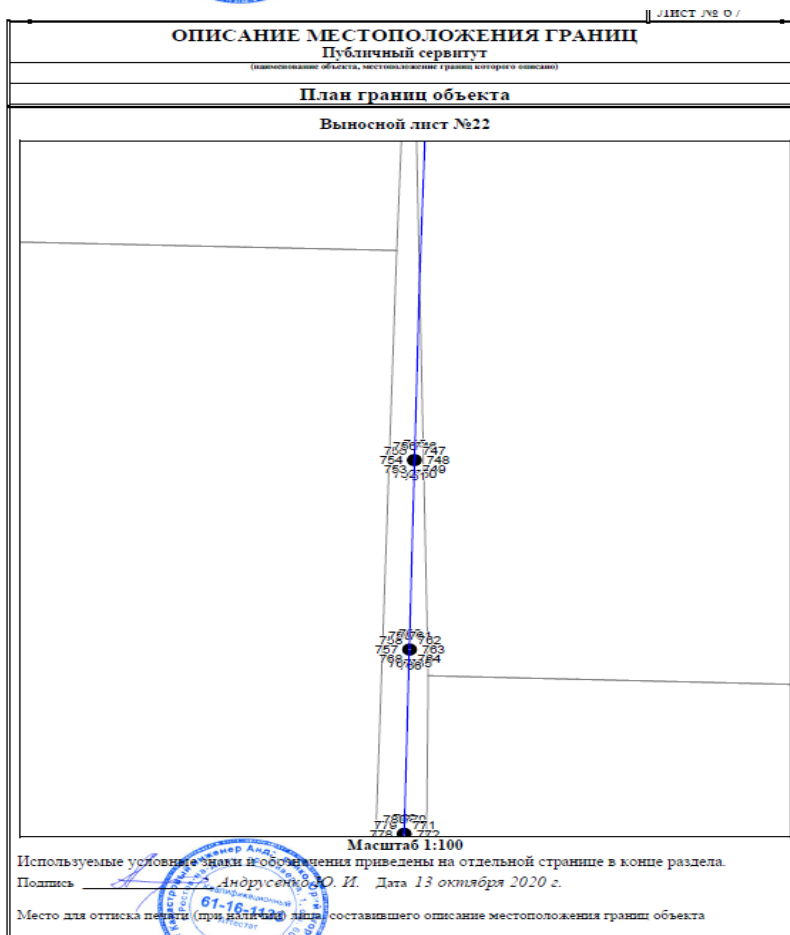
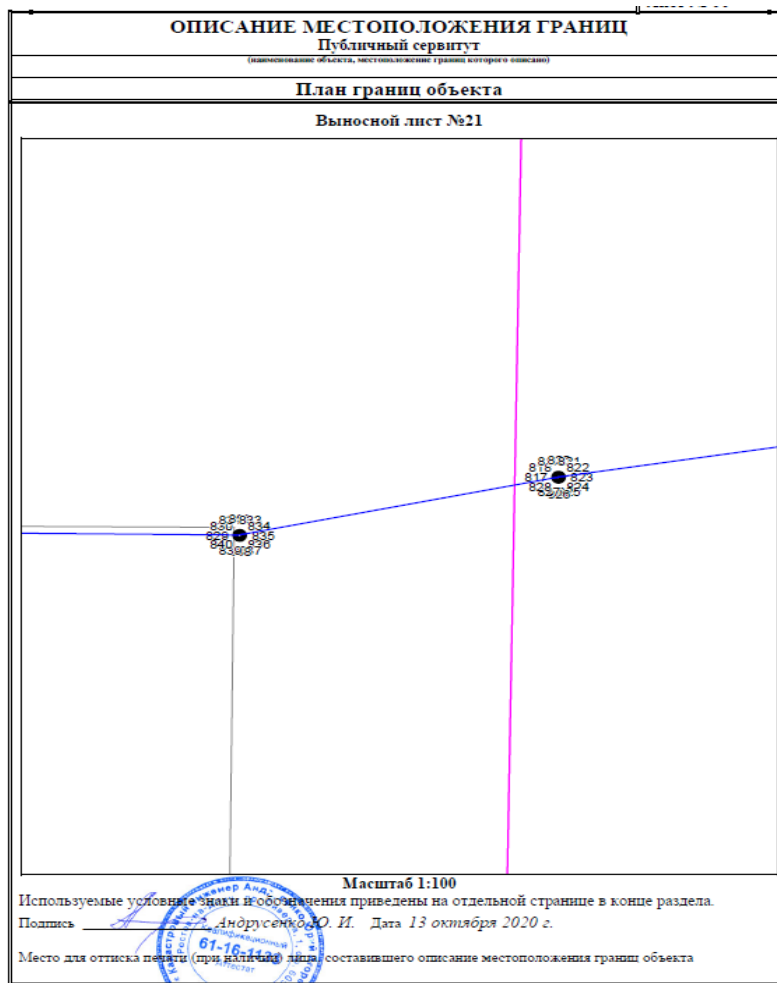
Используемые условные знаки и обозначения приведены на отдельной странице в конце раздела.

Подпись Андрусенко О. И. Дата 13 октября 2020 г.

Место для оттиска печати (при наличии) лица, составившего описание местоположения границ объекта







**ОПИСАНИЕ МЕСТОПОЛОЖЕНИЯ ГРАНИЦ**  
**Публичный сервитут**  
(наименование объекта, местоположение границ которого описано)

**План границ объекта**

Выносной лист №23

Масштаб 1:100

Используемые условные знаки и обозначения приведены на отдельной странице в конце раздела.  
 Подпись Андрусенко Ю. И. Дата 13 октября 2020 г.

Место для оттиска печати (при наличии) лица, составившего описание местоположения границ объекта

**ОПИСАНИЕ МЕСТОПОЛОЖЕНИЯ ГРАНИЦ**  
**Публичный сервитут**  
(наименование объекта, местоположение границ которого описано)

**План границ объекта**

Выносной лист №24

Масштаб 1:100

Используемые условные знаки и обозначения приведены на отдельной странице в конце раздела.  
 Подпись Андрусенко Ю. И. Дата 13 октября 2020 г.

Место для оттиска печати (при наличии) лица, составившего описание местоположения границ объекта



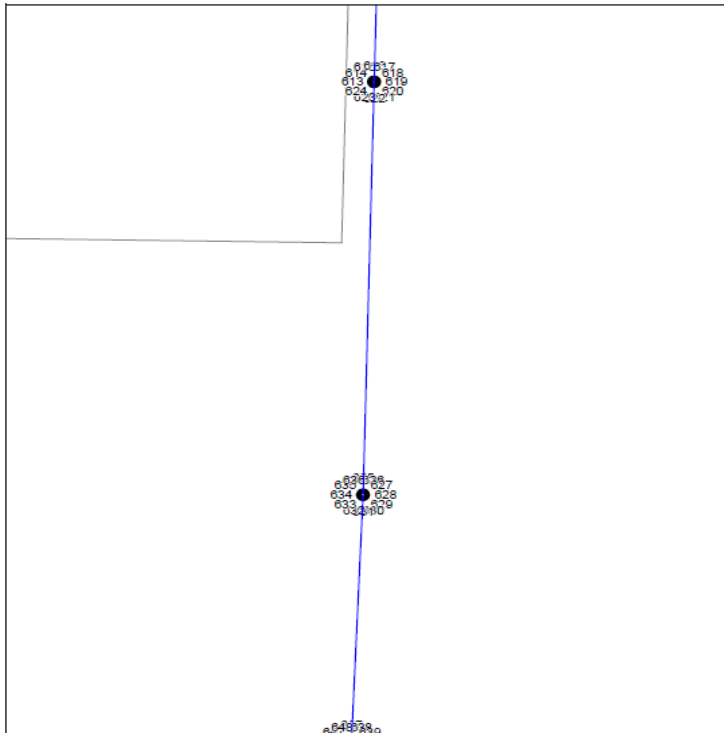
ОПИСАНИЕ МЕСТОПОЛОЖЕНИЯ ГРАНИЦ

Публичный сервитут

(наименование объекта, местоположение границ которого описано)

План границ объекта

Выносной лист №25



Масштаб 1:100

Используемые условные знаки и обозначения приведены на отдельной странице в конце раздела.

Подпись Андрусенко, О. И. Дата 13 октября 2020 г.

Место для оттиска печати (при наличии) лица, составившего описание местоположения границ объекта



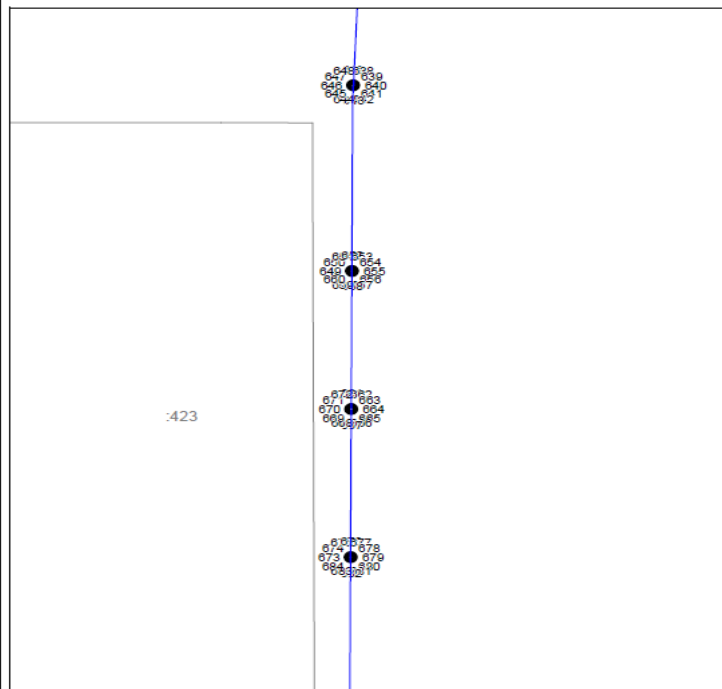
ОПИСАНИЕ МЕСТОПОЛОЖЕНИЯ ГРАНИЦ

Публичный сервитут

(наименование объекта, местоположение границ которого описано)

План границ объекта

Выносной лист №26




Масштаб 1:100

Используемые условные знаки и обозначения приведены на отдельной странице в конце раздела.

Подпись Андрусенко, О. И. Дата 13 октября 2020 г.

Место для оттиска печати (при наличии) лица, составившего описание местоположения границ объекта



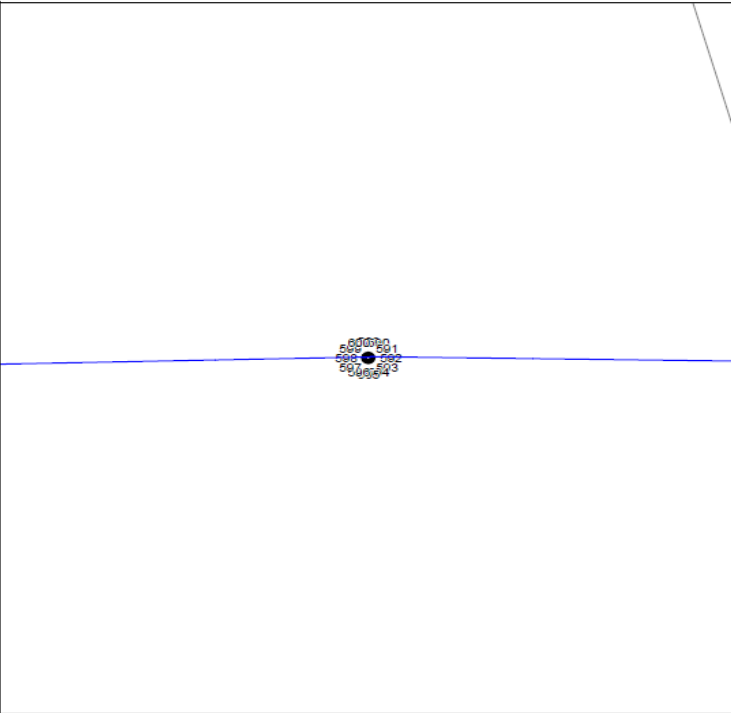
<b>ОПИСАНИЕ МЕСТОПОЛОЖЕНИЯ ГРАНИЦ</b> Публичный сервитут <small>(наименование объекта, местоположение границ которого описано)</small>
<b>План границ объекта</b> Выносной лист №27
Масштаб 1:100 Используемые условные знаки и обозначения приведены на отдельной странице в конце раздела. Подпись <u>Андрусенко Ю. И.</u> Дата 13 октября 2020 г. Место для оттиска печати (при наличии) <u>67-76-142</u> лица, составившего описание местоположения границ объекта

<b>ОПИСАНИЕ МЕСТОПОЛОЖЕНИЯ ГРАНИЦ</b> Публичный сервитут <small>(наименование объекта, местоположение границ которого описано)</small>
<b>План границ объекта</b> Выносной лист №28
Масштаб 1:100 Используемые условные знаки и обозначения приведены на отдельной странице в конце раздела. Подпись <u>Андрусенко Ю. И.</u> Дата 13 октября 2020 г. Место для оттиска печати (при наличии) <u>67-76-142</u> лица, составившего описание местоположения границ объекта

Лист 1 из 1

**ОПИСАНИЕ МЕСТОПОЛОЖЕНИЯ ГРАНИЦ**  
**Публичный сервитут**  
(наименование объекта, местоположение границ которого описано)


**План границ объекта**  
**Выносной лист №29**



**Масштаб 1:100**

Используемые условные знаки и обозначения приведены на отдельной странице в конце раздела.  
 Подпись Андрусенко Ю. И. Дата 13 октября 2020 г.

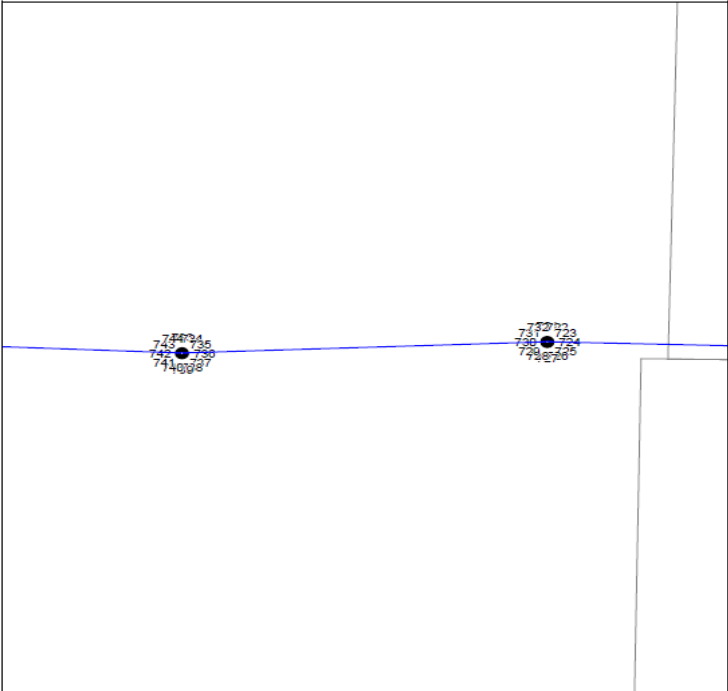
Место для оттиска печати (при наличии) лица, составившего описание местоположения границ объекта



Лист 1 из 1

**ОПИСАНИЕ МЕСТОПОЛОЖЕНИЯ ГРАНИЦ**  
**Публичный сервитут**  
(наименование объекта, местоположение границ которого описано)


**План границ объекта**  
**Выносной лист №30**



**Масштаб 1:100**

Используемые условные знаки и обозначения приведены на отдельной странице в конце раздела.  
 Подпись Андрусенко Ю. И. Дата 13 октября 2020 г.

Место для оттиска печати (при наличии) лица, составившего описание местоположения границ объекта



<b>ОПИСАНИЕ МЕСТОПОЛОЖЕНИЯ ГРАНИЦ</b> Публичный сервитут <small>(наименование объекта, местоположение границ которого описано)</small>
<b>План границ объекта</b> Выносной лист №31
Масштаб 1:100 Используемые условные знаки и обозначения приведены на отдельной странице в конце раздела. Подпись  Андрусенко, О. И. Дата 13 октября 2020 г. Место для оттиска печати (при наличии) лица, составившего описание местоположения границ объекта

<b>ОПИСАНИЕ МЕСТОПОЛОЖЕНИЯ ГРАНИЦ</b> Публичный сервитут <small>(наименование объекта, местоположение границ которого описано)</small>
<b>План границ объекта</b> Выносной лист №32
Масштаб 1:100 Используемые условные знаки и обозначения приведены на отдельной странице в конце раздела. Подпись  Андрусенко, О. И. Дата 13 октября 2020 г. Место для оттиска печати (при наличии) лица, составившего описание местоположения границ объекта

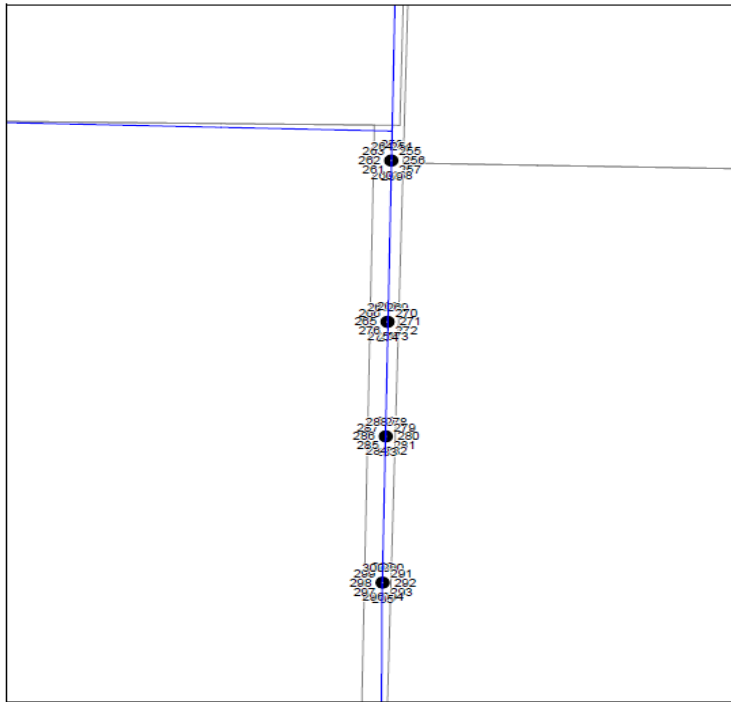
ОПИСАНИЕ МЕСТОПОЛОЖЕНИЯ ГРАНИЦ

Публичный сервитут

(наименование объекта, местоположение границ которого описано)

План границ объекта

Выносной лист №33



Масштаб 1:100

Используемые условные знаки и обозначения приведены на отдельной странице в конце раздела.

Подпись Андрусенко Ю. И. Дата 13 октября 2020 г.

Место для оттиска печати (при наличии) лица, составившего описание местоположения границ объекта

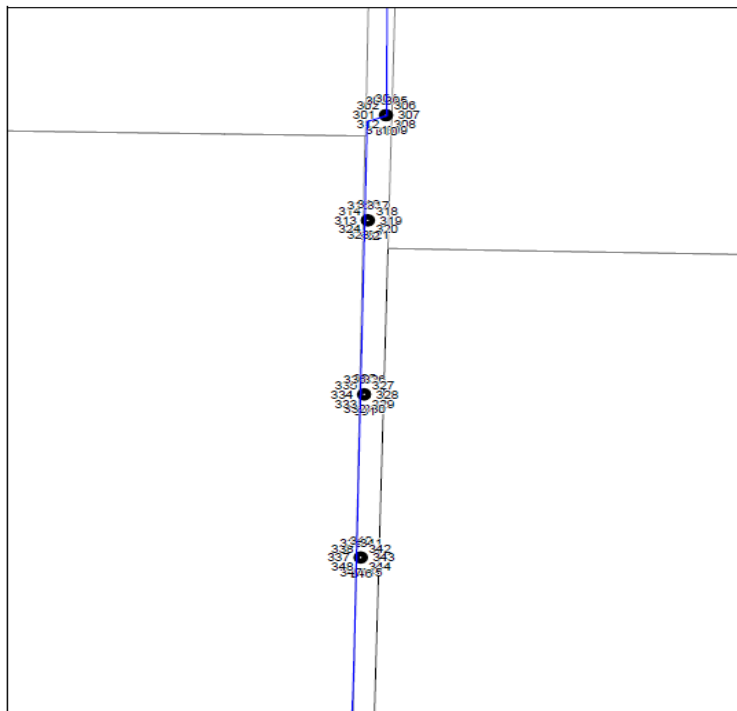
ОПИСАНИЕ МЕСТОПОЛОЖЕНИЯ ГРАНИЦ

Публичный сервитут

(наименование объекта, местоположение границ которого описано)

План границ объекта

Выносной лист №34

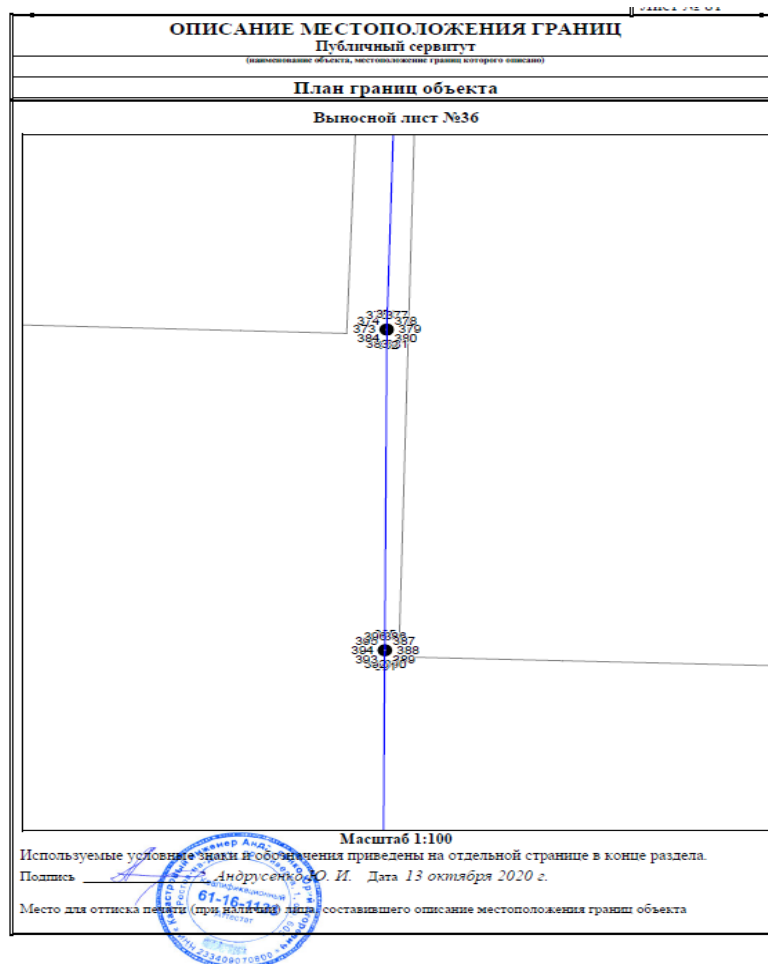
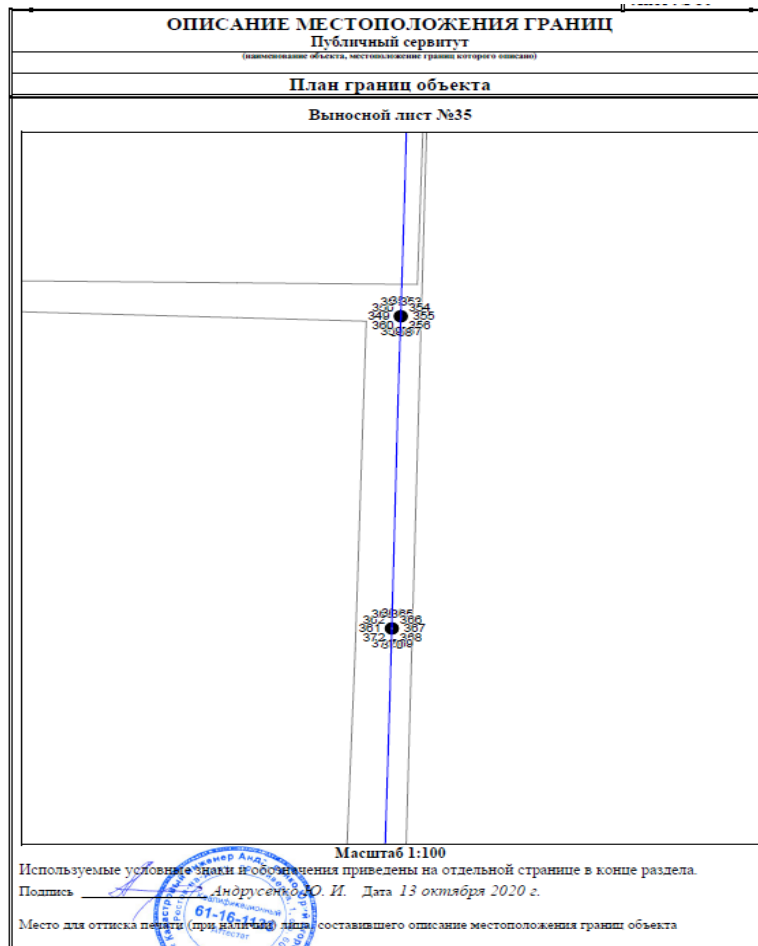


Масштаб 1:100

Используемые условные знаки и обозначения приведены на отдельной странице в конце раздела.

Подпись Андрусенко Ю. И. Дата 13 октября 2020 г.

Место для оттиска печати (при наличии) лица, составившего описание местоположения границ объекта



**ОПИСАНИЕ МЕСТОПОЛОЖЕНИЯ ГРАНИЦ**  
Публичный сервитут  
(наименование объекта, местоположение границ которого описано)

**План границ объекта**  
Выносной лист №37

Масштаб 1:100

Используемые условные знаки и обозначения приведены на отдельной странице в конце раздела.  
Подпись Андрусенко Ю. И. Дата 13 октября 2020 г.

Место для оттиска печати (при наличии) лица, составившего описание местоположения границ объекта

**ОПИСАНИЕ МЕСТОПОЛОЖЕНИЯ ГРАНИЦ**  
Публичный сервитут  
(наименование объекта, местоположение границ которого описано)

**План границ объекта**  
Выносной лист №38

Масштаб 1:100

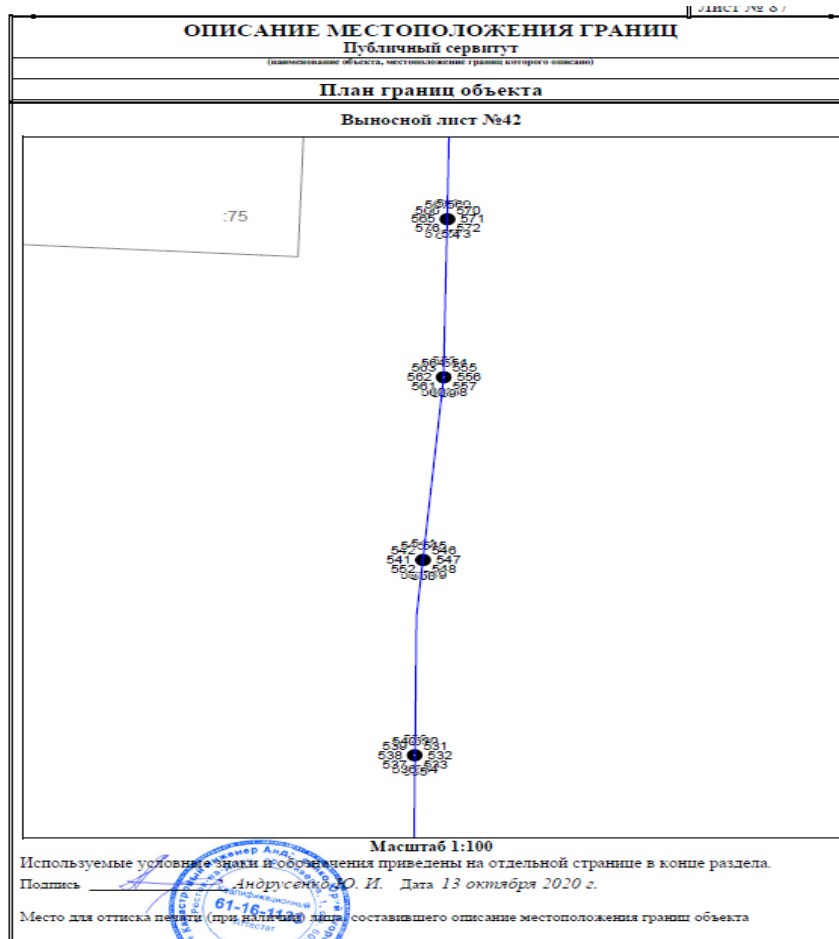
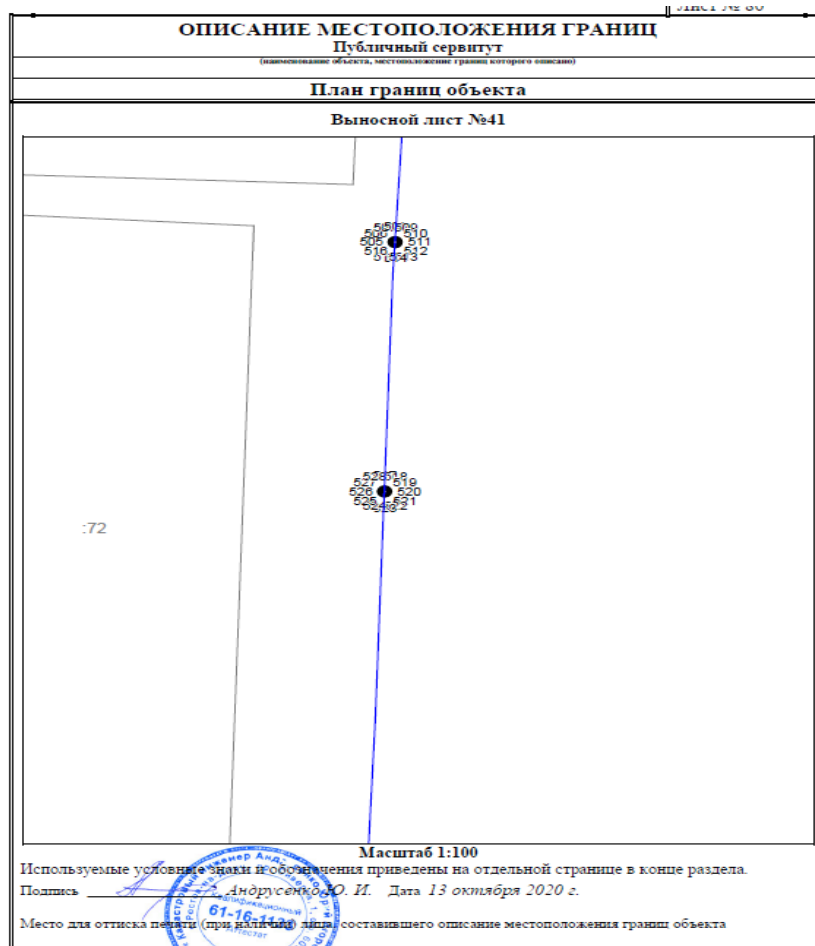
Используемые условные знаки и обозначения приведены на отдельной странице в конце раздела.  
Подпись Андрусенко Ю. И. Дата 13 октября 2020 г.

Место для оттиска печати (при наличии) лица, составившего описание местоположения границ объекта

<b>ОПИСАНИЕ МЕСТОПОЛОЖЕНИЯ ГРАНИЦ</b> Публичный сервитут <small>(наименование объекта, местоположение границ которого описано)</small>
<b>План границ объекта</b>
Выносной лист №39
Масштаб 1:100
Используемые условные знаки и обозначения приведены на отдельной странице в конце раздела. Подпись <u>Андрусенко Ю. И.</u> Дата 13 октября 2020 г.
Место для оттиска печати (при наличии) лица, составившего описание местоположения границ объекта

<b>ОПИСАНИЕ МЕСТОПОЛОЖЕНИЯ ГРАНИЦ</b> Публичный сервитут <small>(наименование объекта, местоположение границ которого описано)</small>
<b>План границ объекта</b>
Выносной лист №40
Масштаб 1:100
Используемые условные знаки и обозначения приведены на отдельной странице в конце раздела. Подпись <u>Андрусенко Ю. И.</u> Дата 13 октября 2020 г.
Место для оттиска печати (при наличии) лица, составившего описание местоположения границ объекта





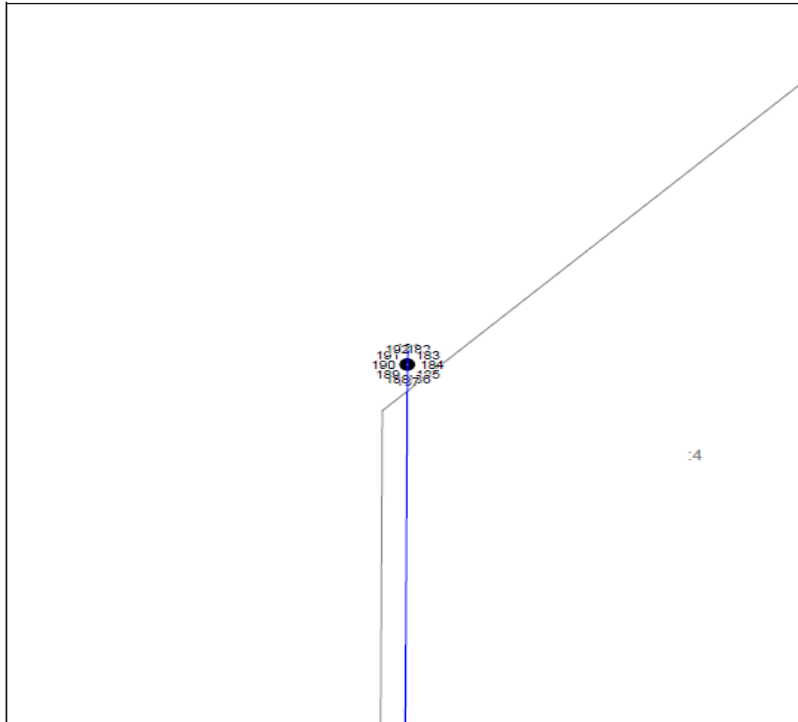
ОПИСАНИЕ МЕСТОПОЛОЖЕНИЯ ГРАНИЦ

Публичный сервитут

(наименование объекта, местоположение границ которого описано)

План границ объекта

Выносной лист №43




Масштаб 1:100

Используемые условные знаки и обозначения приведены на отдельной странице в конце раздела.

Подпись Андрусенко О. И. Дата 13 октября 2020 г.

Место для оттиска печати (при наличии) лица, составившего описание местоположения границ объекта



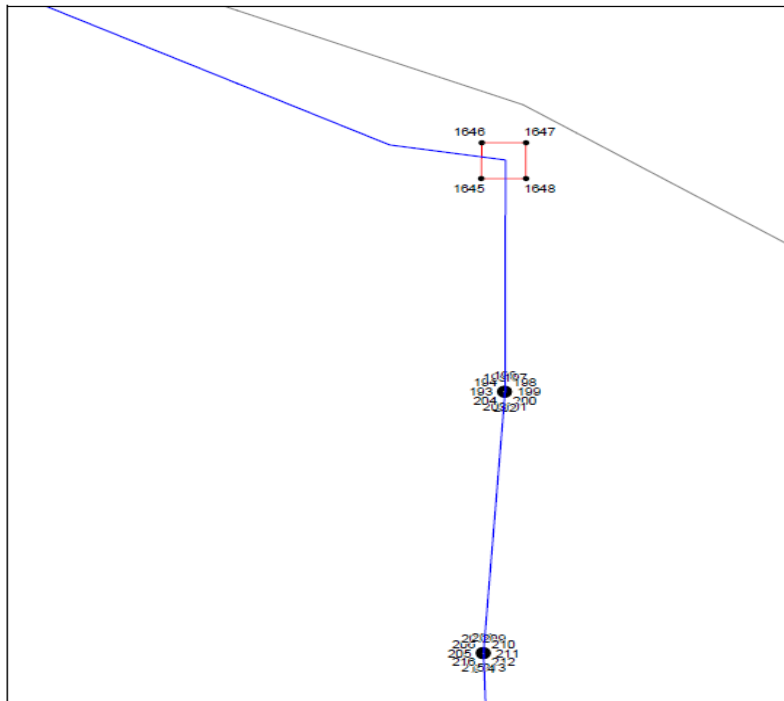
ОПИСАНИЕ МЕСТОПОЛОЖЕНИЯ ГРАНИЦ

Публичный сервитут

(наименование объекта, местоположение границ которого описано)

План границ объекта

Выносной лист №44





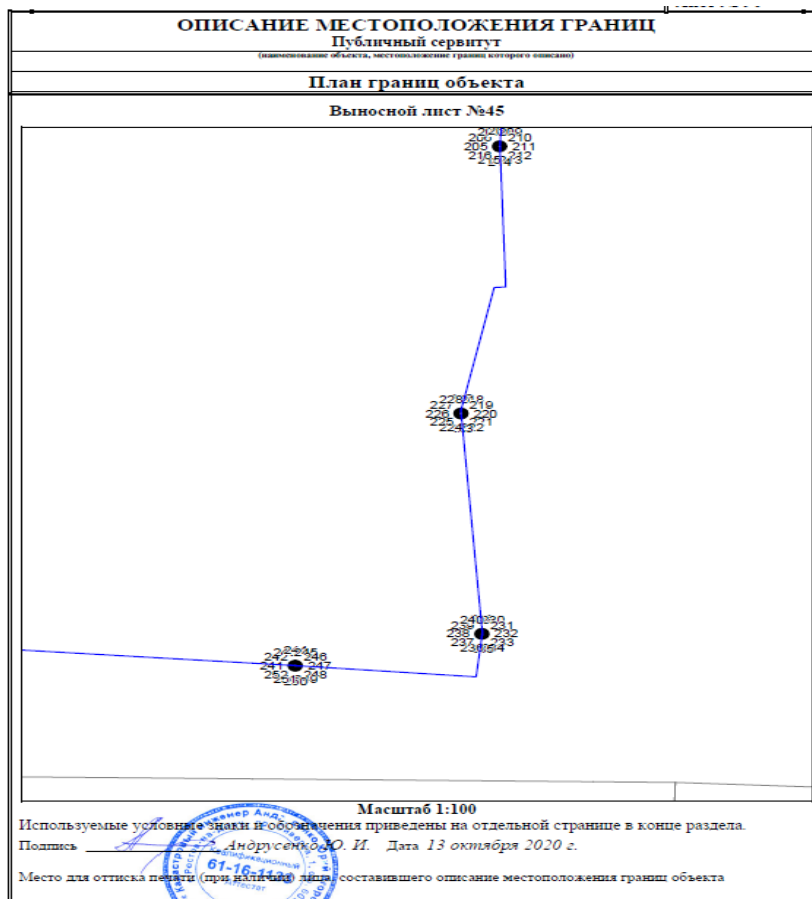
Масштаб 1:100

Используемые условные знаки и обозначения приведены на отдельной странице в конце раздела.

Подпись Андрусенко О. И. Дата 13 октября 2020 г.

Место для оттиска печати (при наличии) лица, составившего описание местоположения границ объекта





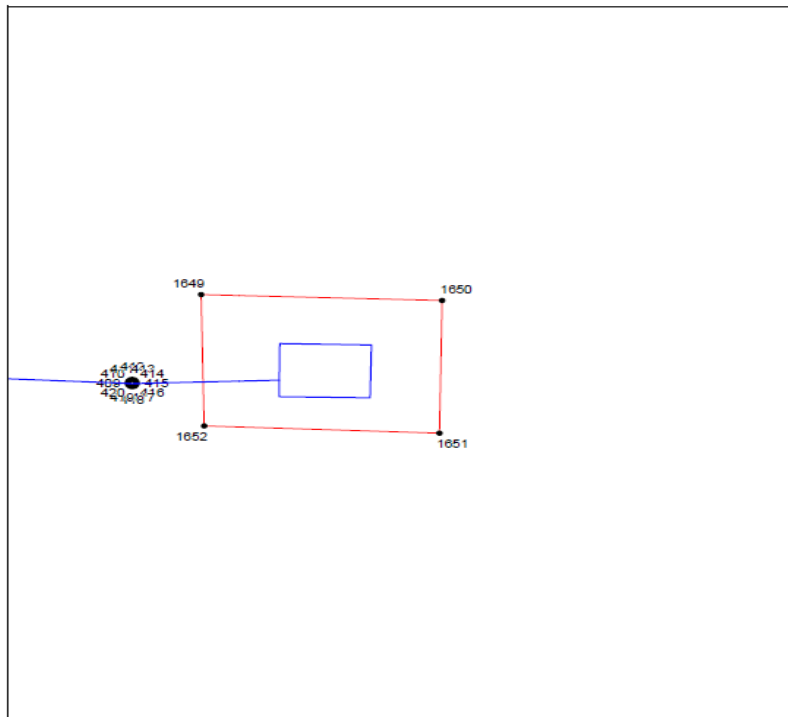
ОПИСАНИЕ МЕСТОПОЛОЖЕНИЯ ГРАНИЦ

Публичный сервитут

(наименование объекта, местоположение границ которого описано)

План границ объекта

Выносной лист №47



Масштаб 1:100

Используемые условные знаки и обозначения приведены на отдельной странице в конце раздела.

Подпись Андрусенко Ю. И. Дата 13 октября 2020 г.

Место для оттиска печати (при наличии) лица, составившего описание местоположения границ объекта

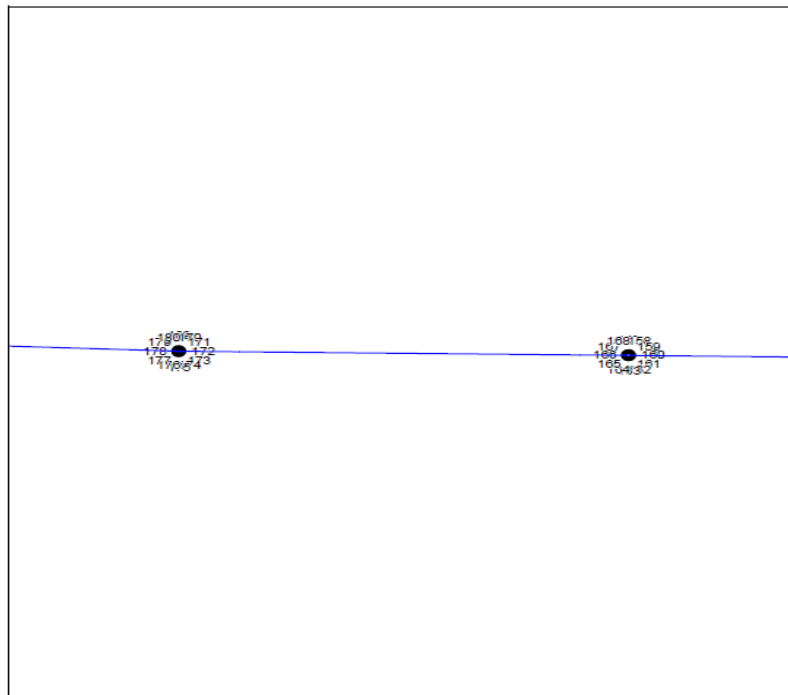
ОПИСАНИЕ МЕСТОПОЛОЖЕНИЯ ГРАНИЦ

Публичный сервитут

(наименование объекта, местоположение границ которого описано)

План границ объекта

Выносной лист №48

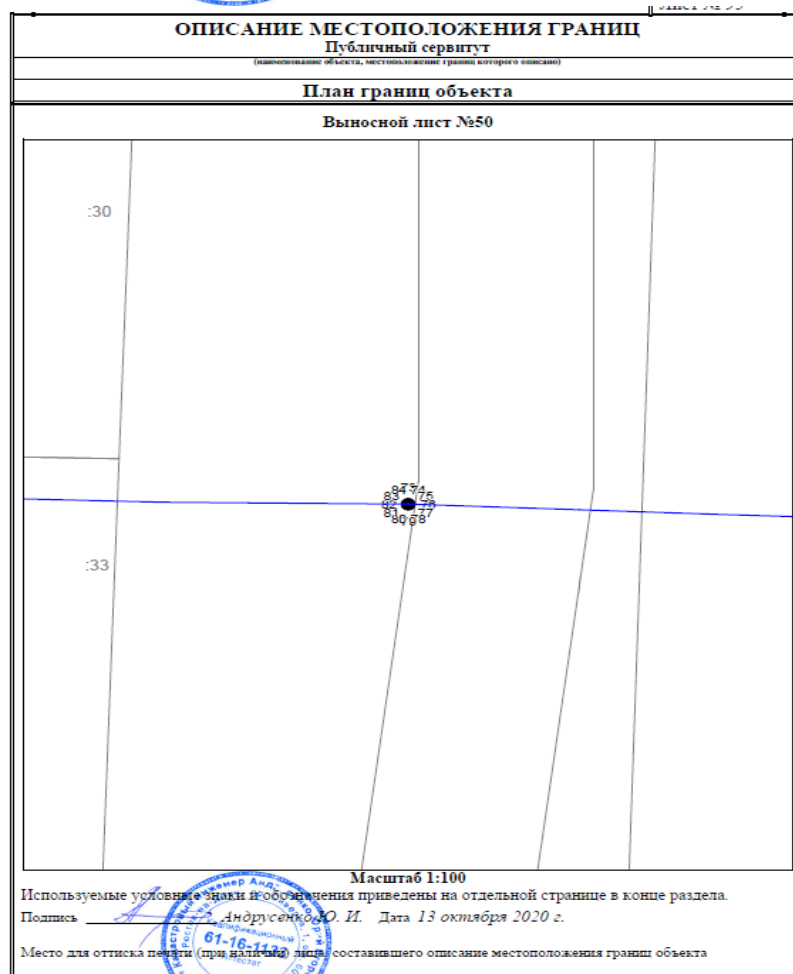
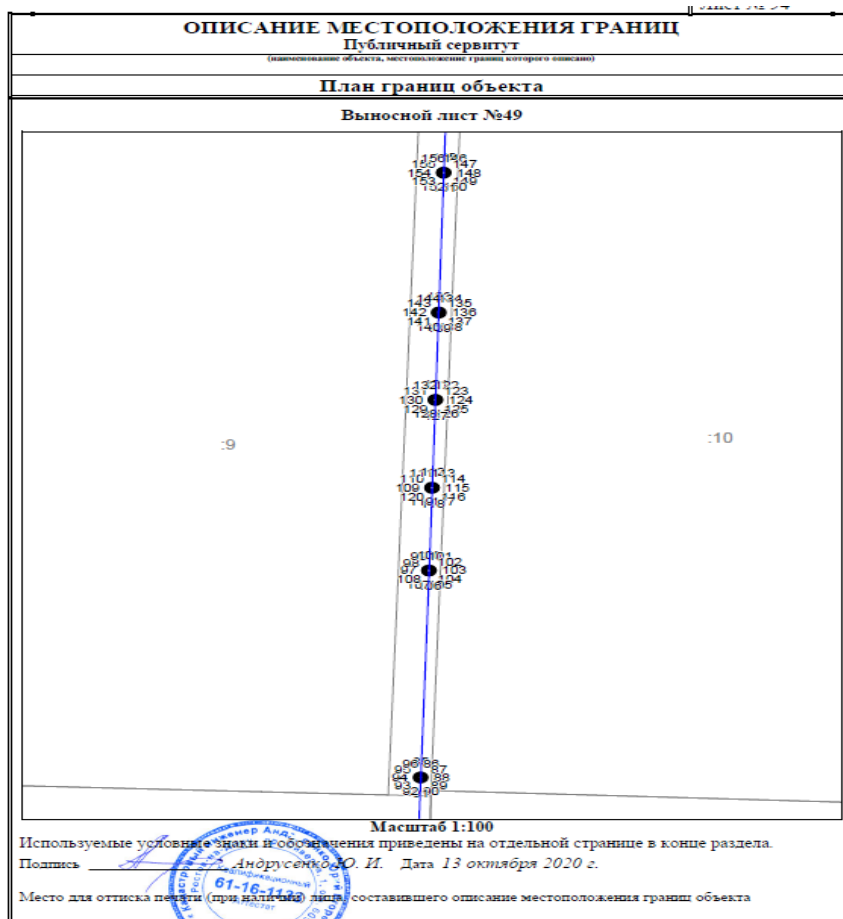


Масштаб 1:100

Используемые условные знаки и обозначения приведены на отдельной странице в конце раздела.

Подпись Андрусенко Ю. И. Дата 13 октября 2020 г.

Место для оттиска печати (при наличии) лица, составившего описание местоположения границ объекта



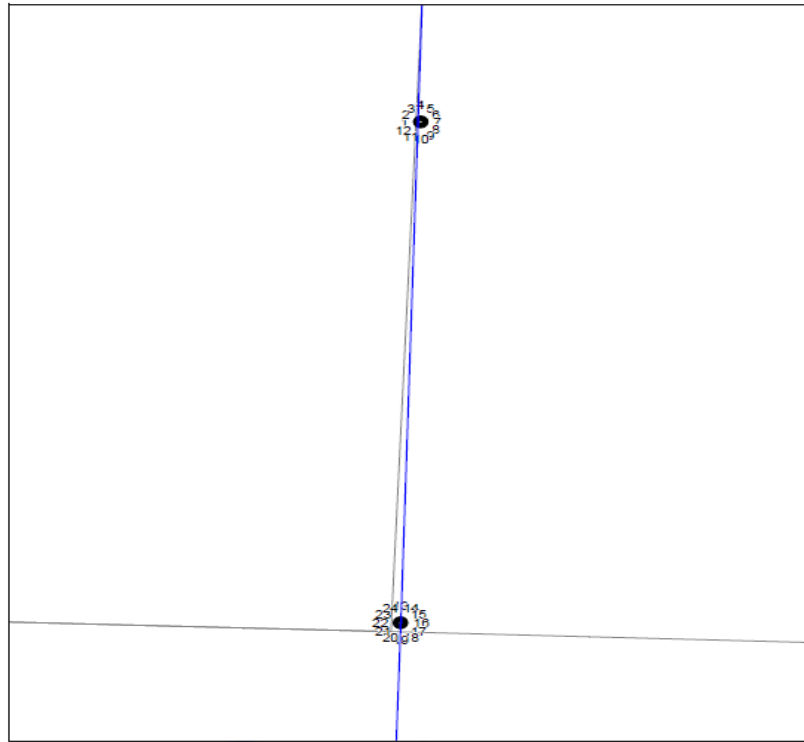
ОПИСАНИЕ МЕСТОПОЛОЖЕНИЯ ГРАНИЦ

Публичный сервитут

(наименование объекта, местоположение границ которого описано)

План границ объекта

Выносной лист №51




Масштаб 1:100

Используемые условные знаки и обозначения приведены на отдельной странице в конце раздела.

Подпись *А. Андрусенко* О. И. Дата 13 октября 2020 г.

Место для оттиска печати (при наличии) лица составившего описание местоположения границ объекта



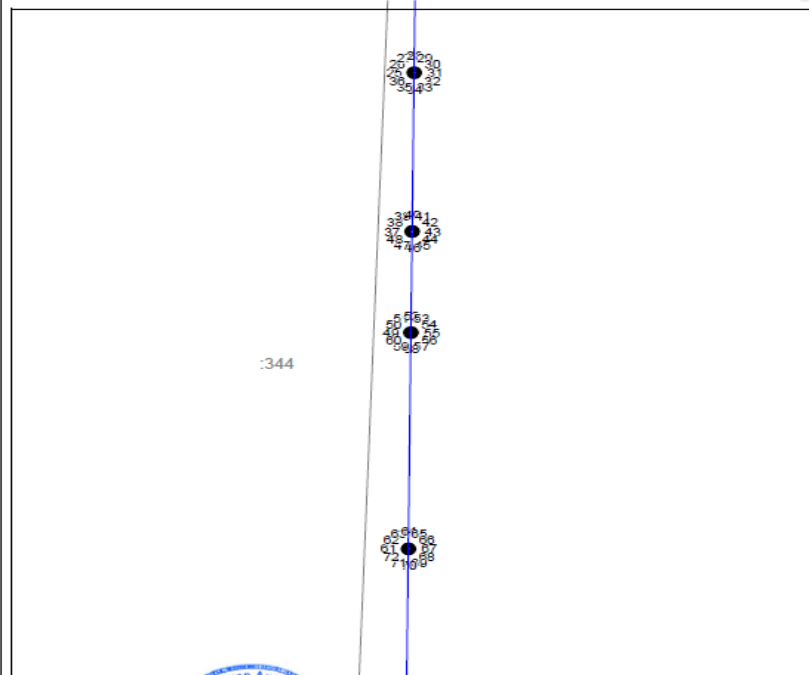
ОПИСАНИЕ МЕСТОПОЛОЖЕНИЯ ГРАНИЦ

Публичный сервитут

(наименование объекта, местоположение границ которого описано)

План границ объекта

Выносной лист №52



Масштаб 1:100

Подпись *А. Андрусенко* О. И. Дата 13 октября 2020 г.

Место для оттиска печати (при наличии) лица составившего описание местоположения границ объекта

Используемые условные знаки и обозначения:

- граница публичного сервитута,
- границей маршрутного ж/д пути,
- ось газопровода,
- граница земельного участка,
- характерная точка объекта.

