

**АМУП «Архитектура и Градостроительство»**

Проект корректировки проекта планировки и проекта  
межевания территории вдоль нечетной стороны пр.  
Ленина от ул. Шолохова до ул. Промышленная в городе  
Аксае Аксайского района Ростовской области.

Проект межевания территории.

Материалы по обоснованию проекта межевания  
территории

**119-2020-ПМ2**

Том 4

**АМУП «Архитектура и Градостроительство»**

Проект корректировки проекта планировки и проекта  
межевания территории вдоль нечетной стороны пр.  
Ленина от ул. Шолохова до ул. Промышленная в городе  
Аксае Аксайского района Ростовской области.

Проект межевания территории.

Материалы по обоснованию проекта межевания  
территории

**119-2020-ПМ2**

Том 4

Директор:

Войнова Т.Г.

Архитектор:

Бобряшов А.А.

Архитектор:

Попов А.В.

г. Аксай  
2020 г.

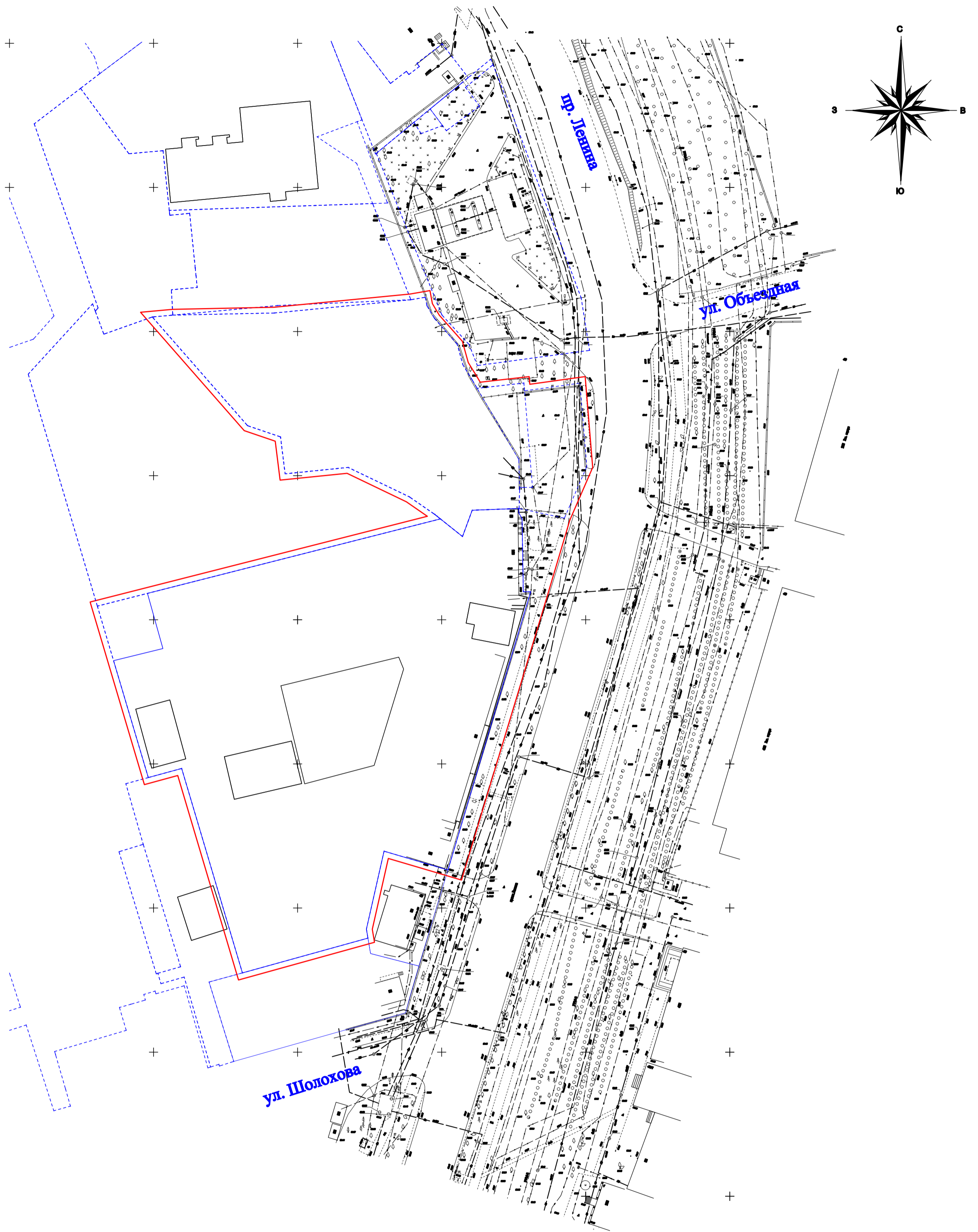
### СОСТАВ ДОКУМЕНТАЦИИ ПО ПЛАНИРОВКЕ ТЕРРИТОРИИ

№ п/п	Обозначение документа	Наименование документа	Примечание
1	119-2020-ПП1	Том 1. Проект планировки территории. Основная часть.	
2	119-2020-ПП2	Том 2. Проект планировки территории. Материалы по обоснованию проекта планировки территории.	
3	119-2020-ПМ1	Том 3. Проект межевания территории. Основная часть.	
4	119-2020-ПМ2	Том 4. Проект межевания территории. Материалы по обоснованию проекта межевания территории.	

#### СОДЕРЖАНИЕ ТОМА 4

№ п/п	Обозначение документа	Наименование документа	Стр.	Примечание
1	<b>119-2020-ПМ2.С</b>	<b>СОСТАВ ДОКУМЕНТАЦИИ ПО ПЛАНИРОВКЕ ТЕРРИТОРИИ</b>		
2	<b>119-2020-ПМ2.СО</b>	<b>СОДЕРЖАНИЕ ТОМА</b>		
3	<b>119-2020-ПМ2.ГЧ</b>	<b>ГРАФИЧЕСКАЯ ЧАСТЬ</b>		
	1	Схема использования территории в период подготовки проекта межевания		
	2	Схема границ зон с особыми условиями использования территории		

# СХЕМА ИСПОЛЬЗОВАНИЯ ТЕРРИТОРИИ В ПЕРИОД ПОДГОТОВКИ ПРОЕКТА МЕЖЕВАНИЯ М 1:1000



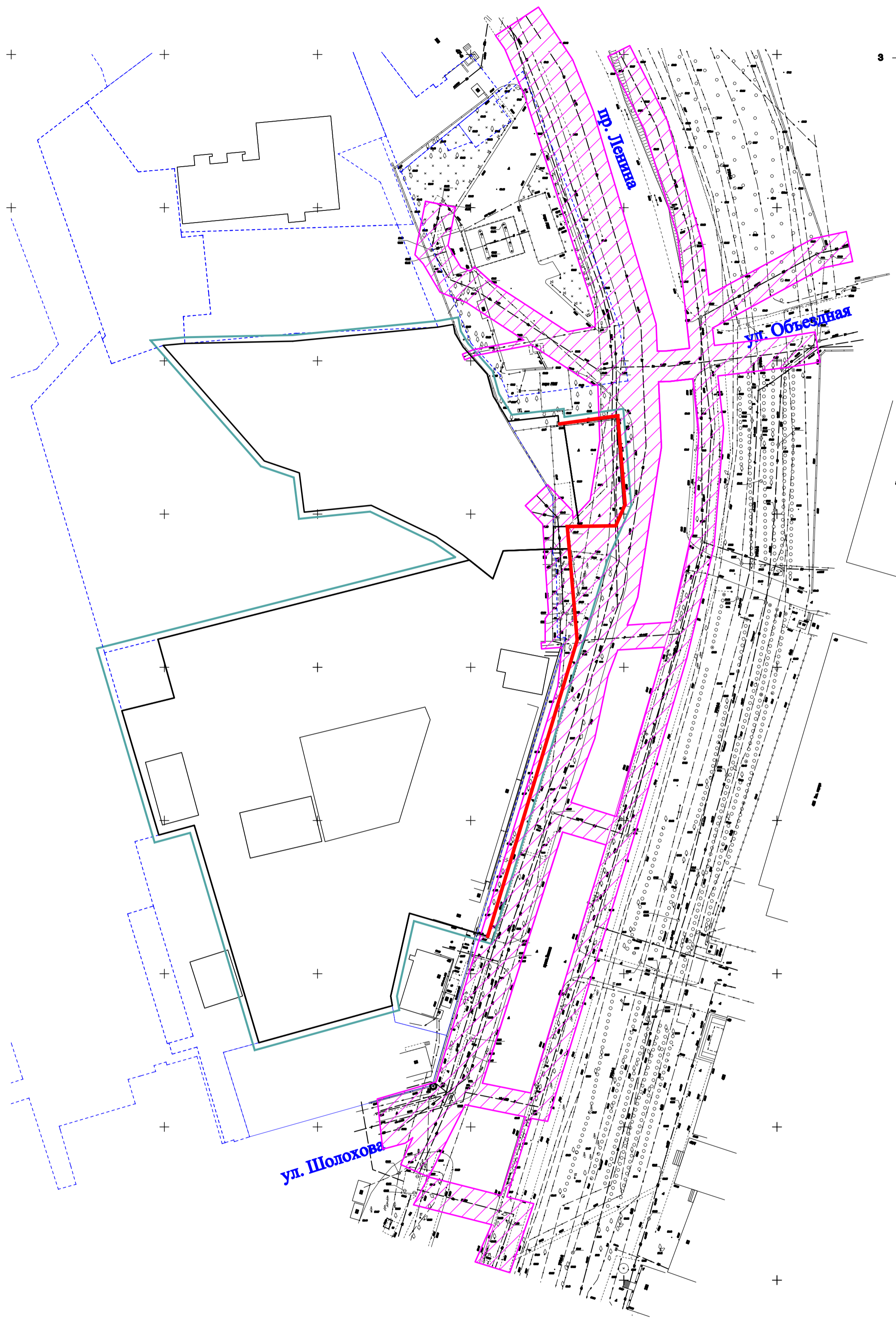

## УСЛОВНЫЕ ОБОЗНАЧЕНИЯ:

- Граница территории проектирования
- Границы земельных участков, стоящих на кадастровом учете

Система координат - мск 61  
Система высот - Балтийская

119-2020-III2

				Проект корректировки проекта планировки и проекта межевания территории вдоль восточной стороны пр. Ленина от ул. Шолохова до ул. Промышленная в городе Аксай Аксайского района Ростовской области.		
Должность	ФИО	Подпись	Дата	Стадия	Лист	Листов
Директор	Войнова Т.Г.		28.04.21	ПП	1	2
Вед. архитектор	Попов А.В.		28.04.21			
Архитектор	Бобряшов А.А.		28.04.21			
				Схема использования территории в период подготовки проекта межевания, М 1:1000		
				АМУП "Архитектура и градостроительство" г. Аксай 2021 г.		



УСЛОВНЫЕ ОБОЗНАЧЕНИЯ:

- Граница территории проектирования
- Красная линия улицы
- Границы земельных участков, стоящих на кадастровом учете
- Охранные зоны существующих инженерных сетей
- Границы формируемых земельных участков

Система координат - мск 61  
Система высот - Балтийская

119-2020-ПМ2

Проект корректировки проекта планировки и проекта межевания территории вдоль левой стороны пр. Левина от ул. Шолохова до ул. Прохладная в городе Ахсай Ахсайского района Ростовской области.

Должность	ФИО	Подпись	Дата				
Директор	Войнова Т.Г.		28.04.21	Проект межевания территории. Материалы обоснования	Стадия	Лист	Листов
Вед. архитектор	Попов А.В.		28.04.21		ПП	2	2
Архитектор	Бобринцов А.А.		28.04.21				
				Схема границ зон с особыми условиями использования территории. М 1:1000	АМУП "Архитектура и градостроительство" г. Ахсай		