

АМУП «Архитектура и Градостроительство»

Проект корректировки проекта планировки и проекта
межевания территории вдоль нечетной стороны пр.
Ленина от ул. Шолохова до ул. Промышленная в городе
Аксае Аксайского района Ростовской области.

Проект планировки территории.

Материалы по обоснованию проекта планировки
территории

119-2020-ПП2

Том 2

АМУП «Архитектура и Градостроительство»

Проект корректировки проекта планировки и проекта
межевания территории вдоль нечетной стороны пр.
Ленина от ул. Шолохова до ул. Промышленная в городе
Аксае Аксайского района Ростовской области.

Проект планировки территории.

Материалы по обоснованию проекта планировки
территории

119-2020-ПП2

Том 2

Директор:

Войнова Т.Г.

Архитектор:

Бобряшов А.А.

Архитектор:

Попов А.В.

г. Аксай
2020 г.

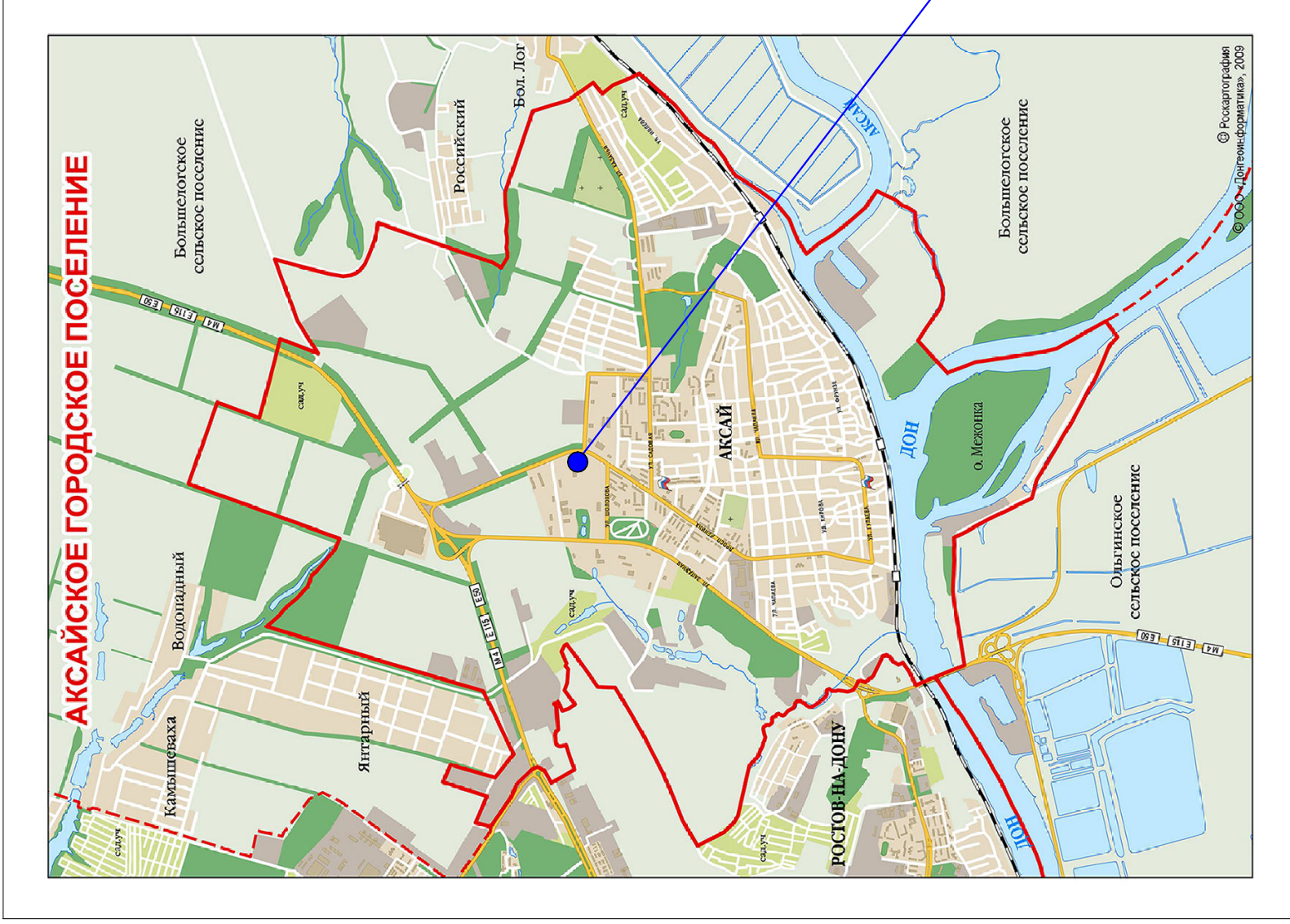
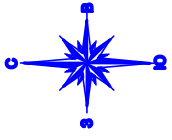
СОСТАВ ДОКУМЕНТАЦИИ ПО ПЛАНИРОВКЕ ТЕРРИТОРИИ

№ п/п	Обозначение документа	Наименование документа	Примечание
1	119-2020-ПП1	Том 1. Проект планировки территории. Основная часть.	
2	119-2020-ПП2	Том 2. Проект планировки территории. Материалы по обоснованию проекта планировки территории.	
3	119-2020-ПМ1	Том 3. Проект межевания территории. Основная часть.	
4	119-2020-ПМ2	Том 4. Проект межевания территории. Материалы по обоснованию проекта межевания территории.	

СОДЕРЖАНИЕ ТОМА 2

№ п/п	Обозначение документа	Наименование документа	Стр.	Примечание
1	119-2020-ПП2.С	СОСТАВ ДОКУМЕНТАЦИИ ПО ПЛАНИРОВКЕ ТЕРРИТОРИИ		
2	119-2020-ПП2.СО	СОДЕРЖАНИЕ ТОМА		
3	119-2020-ПП2.ГЧ	ГРАФИЧЕСКАЯ ЧАСТЬ		
	1	Схема размещения проектируемой территории в структуре Аксайского городского поселения		
	2	Схема использования территории в период подготовки проекта планировки		
	3	Схема организации улично-дорожной сети		
	4	Схема границ зон с особыми условиями использования территории		

СХЕМА РАЗМЕЩЕНИЯ ПРОЕКТИРУЕМОЙ ТЕРРИТОРИИ В СТРУКТУРЕ АКСАЙСКОГО ГОРОДСКОГО ПОСЕЛЕНИЯ.



Месторасположение проектируемой территории

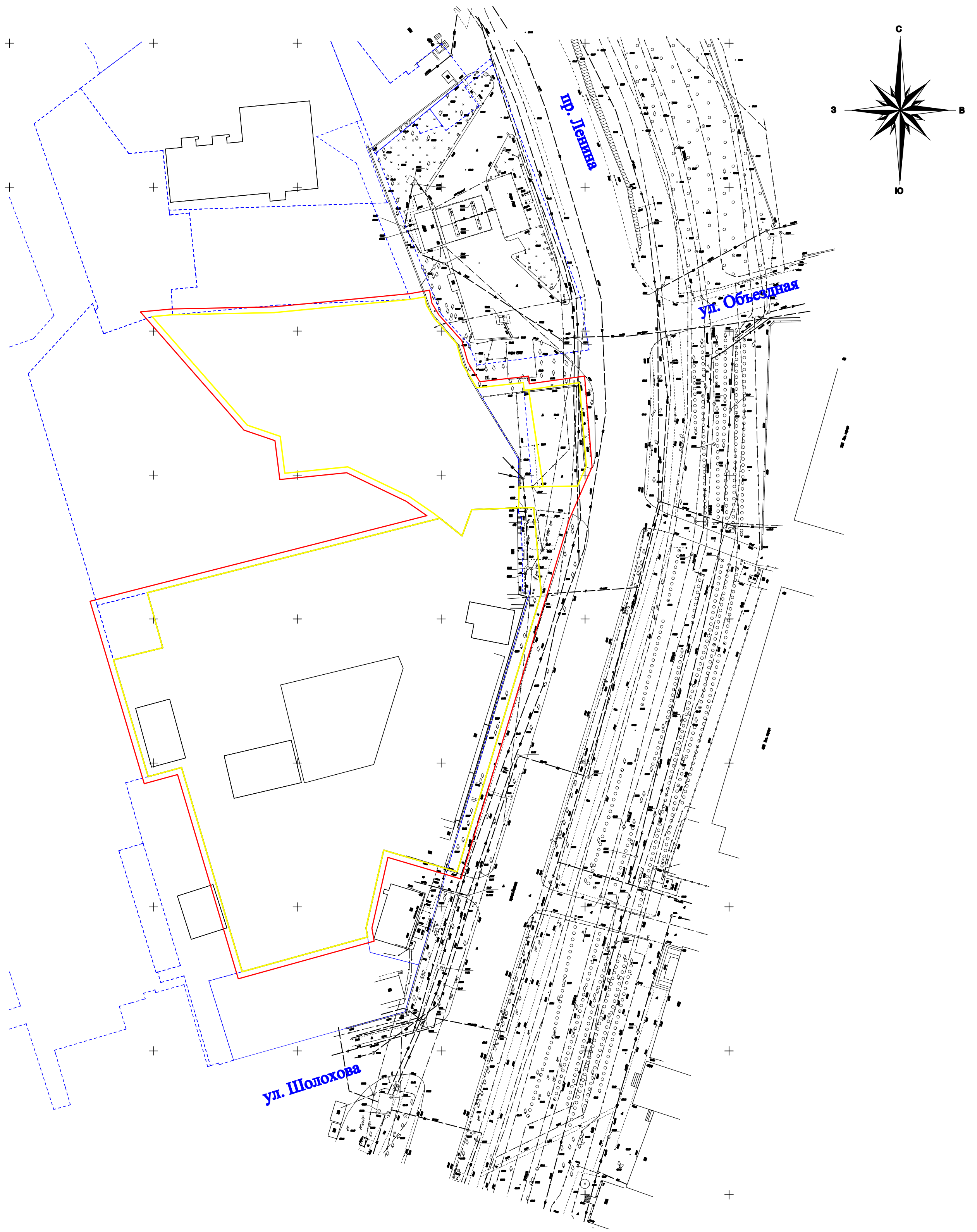


Границы территории проектирования

Система координат - мск 61
Система высот - Балтийская

				119-2020-ПП2	
Должность	ФИО	Подпись	Дата	Страница	Листов
Директор	Войнова Т.Г.		28.04.21	ПП	1 4
Вед. архитектор	Попов А.В.		28.04.21		
Архитектор	Бобринцов А.А.		28.04.21		
Проект корректировки проекта планировки и проекта межевания территории мкрпм жилой застройки пр. Ленина от ул. Шолохова до ул. Промышленная в городе Аксая Алтайского района Ростовской области.					
Проект планировки территории. Материалы по обоснованию проекта планировки территории					
Схема размещения проектируемой территории в структуре Аксаянского городского поселения.					
АМУП "Архитектура и градостроительство" г. Аксай 2021 г.					

СХЕМА ИСПОЛЬЗОВАНИЯ ТЕРРИТОРИИ В ПЕРИОД ПОДГОТОВКИ ПРОЕКТА ПЛАНИРОВКИ М 1:1000



УСЛОВНЫЕ ОБОЗНАЧЕНИЯ:

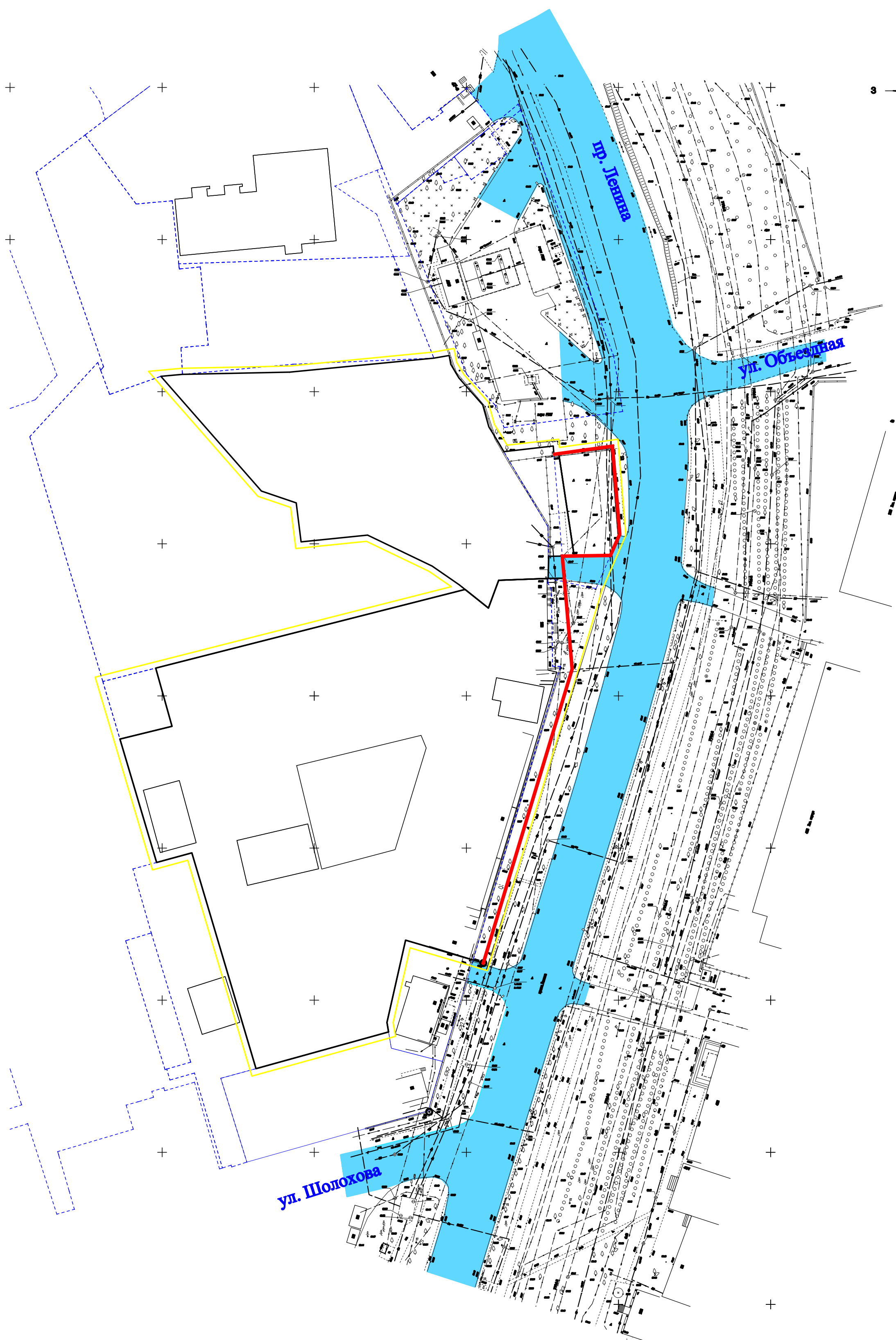

- Граница территории проектирования
- Границы земельных участков, стоящих на кадастровом учете

Система координат - мск 61
Система высот - Балтийская






119-2020-III2

				Проект корректировки проекта планировки и проекта землеустройства территории вдоль левобережной стороны пр. Ленина от ул. Шолохова до ул. Промышленная в городе Аксай Аксайского района Ростовской области.			
Должность	ФИО	Подпись	Дата	Проект планировки территории. Основная часть	Страница	Лист	Листов
Директор	Войнова Т.Г.		28.04.21		ПП	2	4
Вед. архитектор	Попов А.В.		28.04.21				
Архитектор	Бобряшов А.А.		28.04.21				АМУП "Архитектура и градостроительство" г. Аксай 2021 г.
				Схема использования территории в период подготовки проекта планировки, М 1:1000			

СХЕМА ОРГАНИЗАЦИИ УЛИЧНО-ДОРОЖНОЙ СЕТИ М 1:1000



УСЛОВНЫЕ ОБОЗНАЧЕНИЯ:

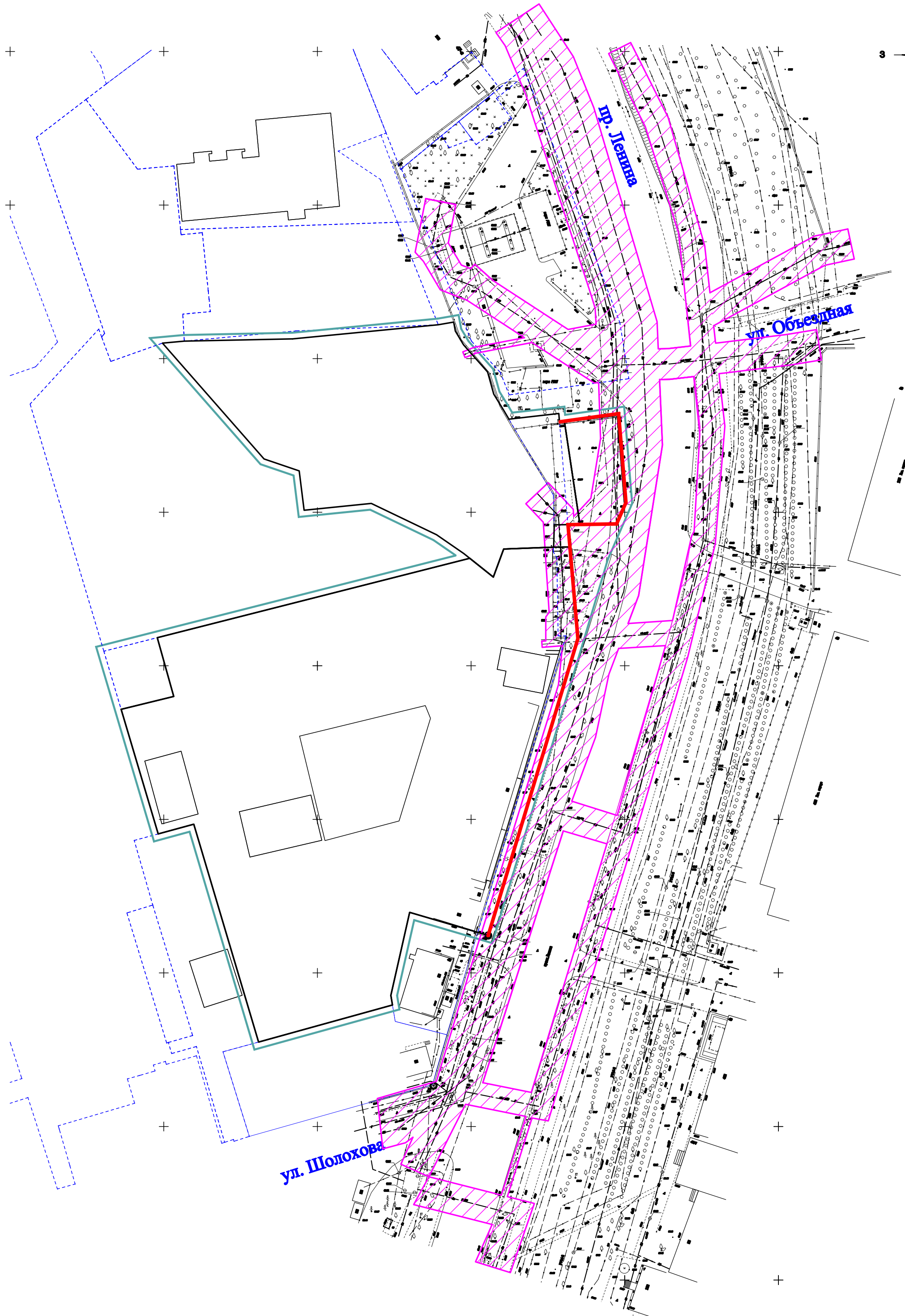

-  Граница территории проектирования
-  Красная линия улицы
-  Границы земельных участков, стоящих на кадастровом учете
-  Граница формируемых земельных участков
-  Основные улицы в застройке

Система координат - мск 61
Система высот - Балтийская

119-2020-III2

				Проект корректировки проекта планировки и проекта межевания территории вдоль восточной стороны пр. Ленина от ул. Шолохова до ул. Промышленная в городе Аксае Аксайского района Ростовской области.			
Должность	ФИО	Подпись	Дата	Проект планировки территории. Материалы по обоснованию	Стадия	Лист	Листов
Директор	Войнова Т.Г.		28.04.21		ПП	3	4
Вед. архитектор	Попов А.В.		28.04.21				
Архитектор	Бобряшов А.А.		28.04.21	Схема организации улично-дорожной сети М 1:1000			АМУП "Архитектура и градостроительство" г. Аксай 2021 г.

СХЕМА ГРАНИЦ ЗОН С ОСОБЫМИ УСЛОВИЯМИ ИСПОЛЬЗОВАНИЯ ТЕРРИТОРИИ М 1:1000



УСЛОВНЫЕ ОБОЗНАЧЕНИЯ:

- Граница территории проектирования
- Красная линия улицы
- Границы земельных участков, стоящих на кадастровом учете
- Охранные зоны существующих инженерных сетей
- Границы формируемых земельных участков

Система координат - мск 61
Система высот - Балтийская

119-2020-III1

Проект корректировки проекта планировки и проекта межевания территории вдоль восточной стороны пр. Ленина от ул. Шолохова до ул. Промышленная в городе Аксею Ахсайского района Ростовской области.				Страница	Лист	Листов
Должность	ФИО	Подпись	Дата	ПП	4	4
Директор	Войнова Т.Г.		28.04.21	Проект планировки территории. Метриками обоснования		
Вед. архитектор	Попов А.В.		28.04.21			
Архитектор	Бобряшов А.А.		28.04.21			
Схема границ зон с особыми условиями использования территории, М 1:1000				АМУП "Архитектура и градостроительство" г. Аксай 2021 г.		