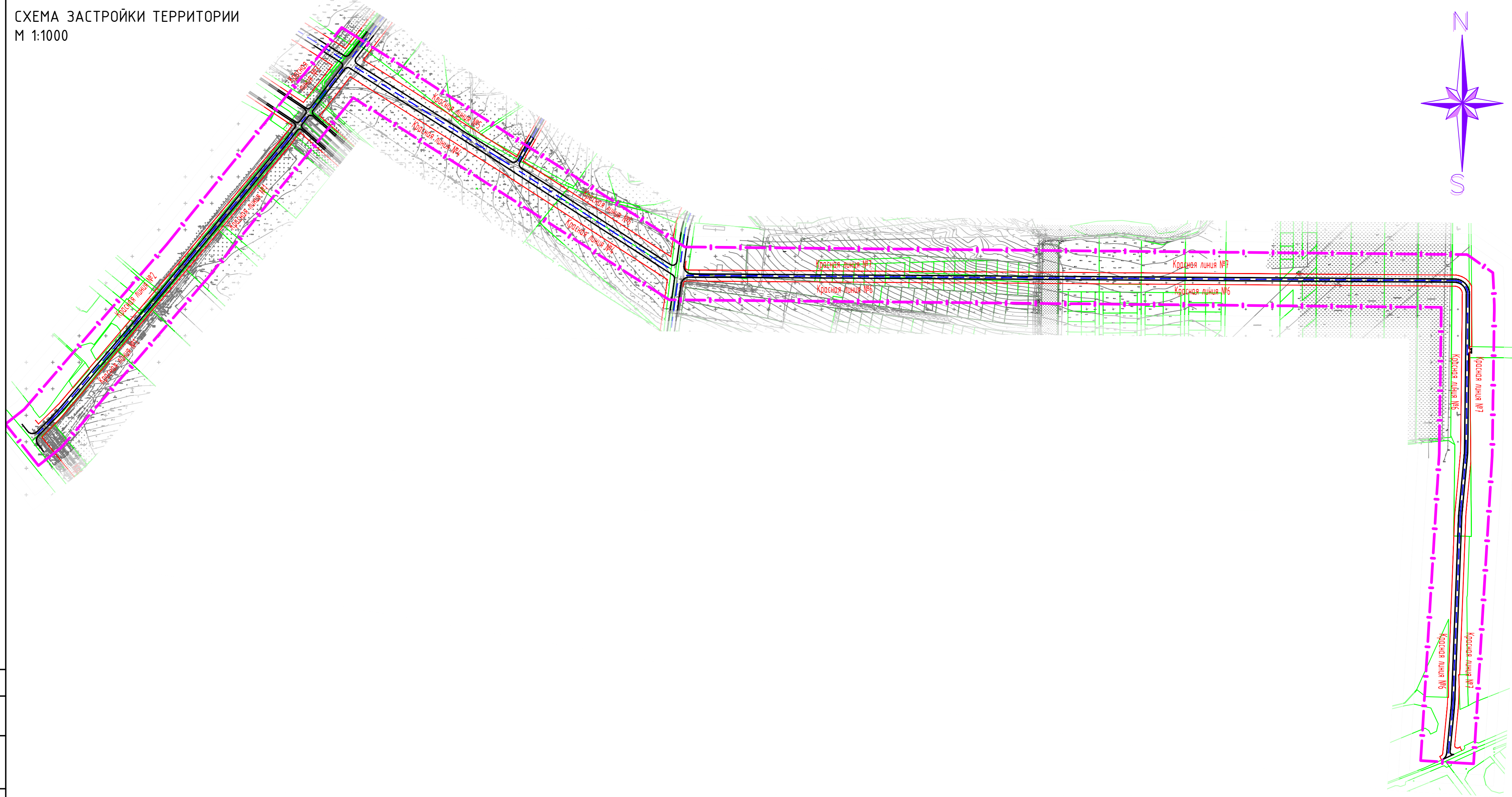







ПРОЕКТ ПЛАНИРОВКИ И МЕЖЕВАНИЯ ТЕРРИТОРИИ
 СХЕМА ЗАСТРОЙКИ ТЕРРИТОРИИ
 М 1:1000



УСЛОВНЫЕ ОБОЗНАЧЕНИЯ

-  граница проектирования
-  границы красных линий
-  проектируемые автодороги и проезды
-  границы з/у согласно ГКН

Согласовано	
Взам. инв. №	
Подпись и дата	
Инв. № подл.	

						Заказчик:	47/ПГС-2018-ППМ			
						Проект Планировки территории и межевания территории линейного объекта «Автомобильная дорога от пр-кт Ленина к ул.Садовая в г.Аксае Ростовской области»				
Изм.	Кол.уч.	Лист	№док.	Подпись	Дата	Проект планировки Материалы по обоснованию		Стадия	Лист	Листов
								ПП	4	4
Разработал Назаренко А.В.						2018		ООО "ПроектГеоСтрой"		
						Схема застройки территории М 1:1000		Формат А2		