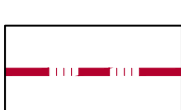




Условные обозначения:

-  Административная граница г. Ростов-на-Дону
-  Границы проекта планировки
-  Кадастровые границы земельных владений и землепользований

Изм.						КОНТРАКТ №80		
Разраб.						Подготовка проекта планировки улицы в жилой застройке от пр. Аксайский до спортивно-оздоровительного комплекса "Всплеск" (подъездная дорога №2) в Аксайском городском поселении Аксайского района Ростовской области		
Проверил	Ульченко	№ док.	01.17	Дата		Стдия	Лист	Листов
Зав. группы						ПП	1	
Нач. отдела						ООО "Стройпроект"		
Н.контр.						г. Аксай		
ГИП						М 1:5000		

Согласовано

Взам. инв. №

Попл. и дата

Имя, № подл.